

Luật lệ và quy định về các khu vực cấm xe tải ở phía tây nội thành



Tờ Thông tin



Các xe tải lớn như thế này có tuyến đường khác đi qua các con đường, đường hầm và đường dốc mới.

Các xe tải lớn, bao gồm cả xe tải chở công-ten-nơ (container), không còn được phép lưu thông trên các con đường trong khu vực dân cư chính ở phía tây nội thành nữa.

Tờ thông tin này giải thích các trường hợp miễn trừ đối với các khu vực cấm xe tải hiện đang được áp dụng.

Các tài xế xe tải và doanh nghiệp nên làm quen với các tuyến đường và cách đi lại mới, cũng như hiểu cách tận dụng tối đa các lợi ích khi đi lại.

Các khu vực cấm xe tải ở phía tây nội thành

Các khu vực cấm xe tải 24/7 áp dụng ở:

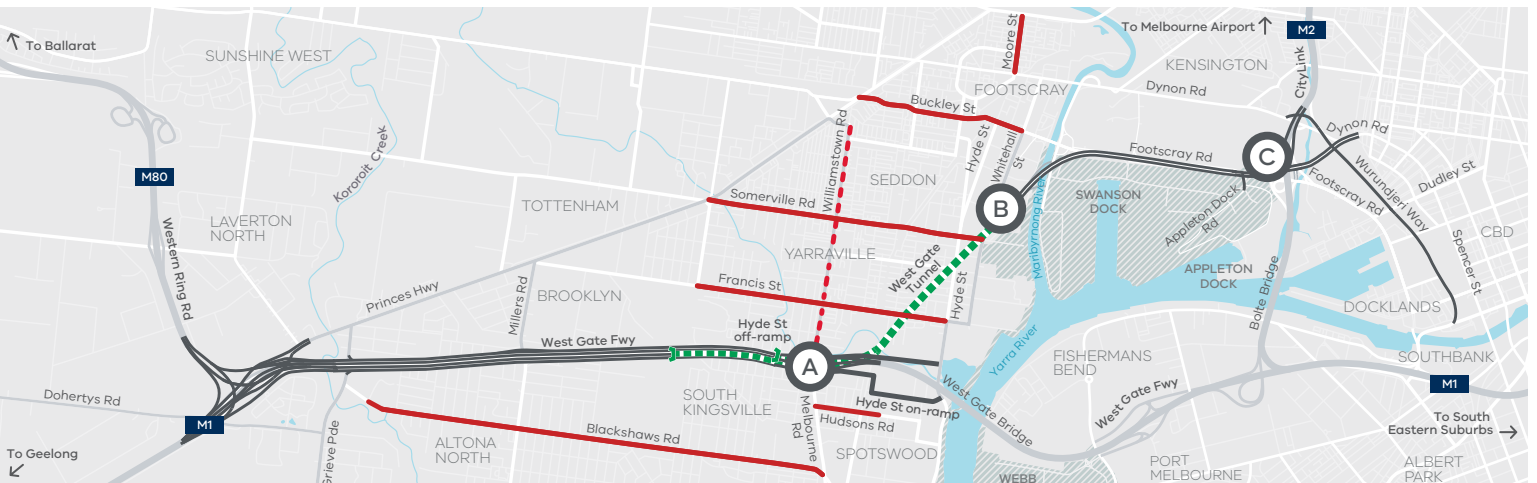
- Francis Street ở Yarraville
- Somerville Road ở Yarraville
- Buckley Street ở Footscray
- Moore Street ở Footscray

- Blackshaws Road ở Altona North
- Hudsons Road ở Spotswood

Một khu vực cấm xe tải ban đêm và cuối tuần cũng áp dụng trên đường Williamstown Road (từ 8 giờ tối đến 6 giờ sáng các ngày thường trong tuần và mọi lúc vào cuối tuần).

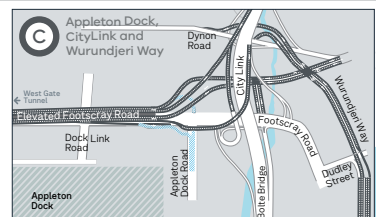
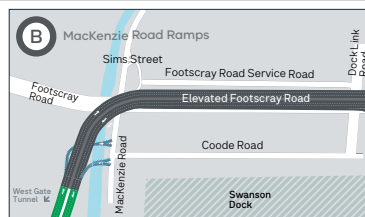
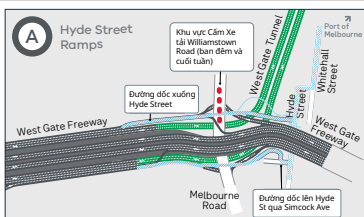


Thông tin về các loại xe có thể được phép lưu thông trong các khu vực cấm xe tải ở mặt kia trang này.



Kiểm tra Bản đồ Mạng lưới Toàn quốc trước khi đi lại.

- Khu vực Cấm xe tải (24/7)
- - - Khu vực Cấm xe tải (ban đêm và cuối tuần)
- - - Đường hầm ngầm
- Khu vực bến tàu
- Dự án Đường hầm West Gate (WGTP)
- Đường dốc lên/xuống WGTP



Việc thực thi các khu vực cấm xe tải được thực hiện như thế nào

Camera ven đường đang theo dõi xe tải dọc theo khu vực cấm xe tải, thu thập thông tin để giúp Cơ quan Toàn quốc Quản lý Xe Hạng Nặng (NHVR) thực thi luật lệ.

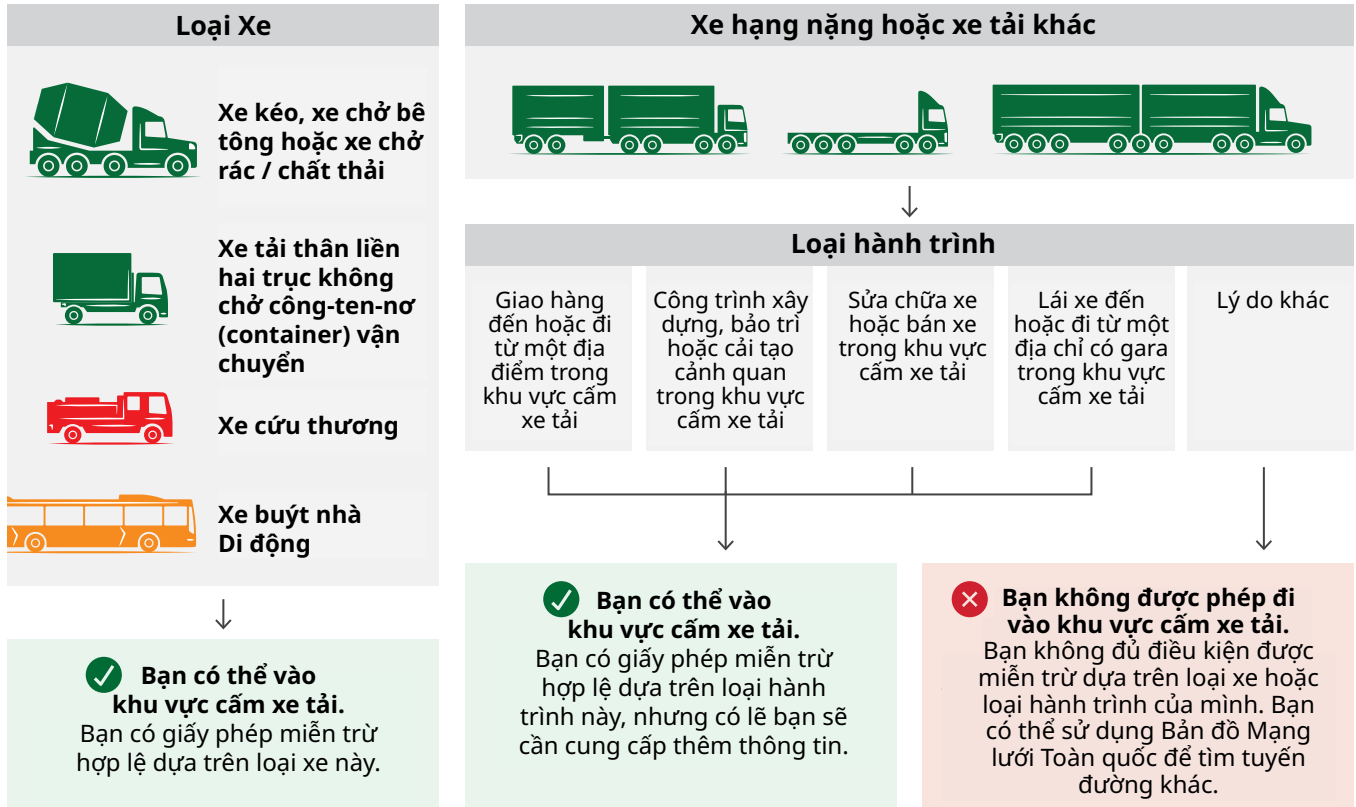
Hiện đã có các hoạt động thực thi pháp luật.

Tài xế hoặc doanh nghiệp tiếp tục sử dụng khu vực cấm xe tải mà không có giấy phép miễn trừ sẽ bị phạt.

NHVR sẽ buộc chủ sở hữu đứng tên đăng ký xe chịu trách nhiệm nộp phạt nếu xe tải của họ bị phát hiện trong khu vực cấm xe tải mà không có giấy phép miễn trừ hợp lệ. Khi cần thiết, sẽ có thêm cơ hội để xem xét lại vấn đề này.

Cách tìm hiểu xem bạn có thể đi lại trong khu vực cấm xe tải hay không

Đối với xe hạng nặng được phép lưu thông chung



Đối với các xe hạng nặng Hạng 1, 2 & 3 bị hạn chế ra vào, bao gồm cả Xe Chuyên Dụng; Tham khảo Bản đồ Mạng lưới Toàn quốc (NNM) trên trang mạng của Cơ quan Toàn quốc Quản lý Xe Hạng Nặng (NHVR) để kiểm tra mạng lưới có sẵn và trạng thái phê duyệt dành cho loại phương tiện của bạn.

Nếu xe hoặc loại hành trình của bạn được phép lưu thông hợp pháp trong khu vực cấm xe tải, NHVR sẽ xác định điều này và sẽ không thực hiện biện pháp nào khác.

Đối với các trường hợp miễn trừ về hành trình, trên trang mạng DTP sẽ có quy trình trực tuyến để thông báo cho NHVR về việc đi lại của bạn và cung cấp bằng chứng miễn trừ. Khi cần thiết, cũng sẽ có thêm cơ hội để xem xét lại vấn đề này.

Hãy tìm hiểu thêm

Để biết thêm thông tin về Bản đồ Mạng lưới Toàn quốc, cách nộp yêu cầu được phép lưu thông hoặc xin tái xét về vi phạm, hãy truy cập Cơ quan Toàn quốc Quản lý Xe Hạng Nặng (NHVR) tại nhvr.gov.au.

Các quy định có thể thay đổi.



Để biết thêm thông tin bằng các ngôn ngữ khác, vui lòng truy cập transport.vic.gov.au/languages hoặc gọi 9321 5450.



Hãy tìm hiểu thêm.
Quét mã QR hoặc truy cập transport.vic.gov.au.

Tìm hiểu hành trình của bạn

Để tìm hiểu thêm về Dự án Đường hầm West Gate và luyện lái xe trên các tuyến đường mới, hãy truy cập westgatetunnelproject.vic.gov.au/drive.