

Guide touristique de la Saskatchewan



2025



Explorez l'inattendu.

Des vastes prairies aux forêts boréales,

la beauté de la Saskatchewan vous surprendra.



5

Ciel vivant
et badlands



21

La vie dans les
Prairies et les
lumières de la ville



49

Lacs et parcs
à l'infini



65

Aurores boréales
et voies navigables



77

L'hiver en
Saskatchewan



Besoin de plus amples renseignements?

Nos conseillers en voyages seront heureux de vous aider à planifier vos vacances en Saskatchewan. Il suffit d'un appel sans frais ou d'un seul clic de souris pour obtenir des renseignements touristiques et une assistance GRATUITE pour planifier votre séjour.

Service is offered in Canada's two official languages – English and French.
Le service est disponible dans les deux langues officielles du Canada – l'anglais et le français.

Sans frais : 1-877-237-2273
Clavardage en direct : TourismSaskatchewan.com

Numéros à retenir

Composez le 9-1-1 en cas d'urgence

Les voyageurs dont l'état de santé se détériore considérablement ou qui souffrent d'une maladie ou d'une blessure grave doivent immédiatement composer le 9 1 1. Accessible partout dans la province, le service 9 1 1 s'occupera de trouver et d'envoyer les services d'urgence appropriés.

Composez le 8-1-1 pour obtenir la ligne Info-Santé

Les voyageurs qui ont des préoccupations quant à leur état de santé, à une maladie imprévue, à une maladie chronique ou à une blessure peuvent obtenir des conseils de professionnels de la santé en composant le 8 1 1, la ligne Info Santé de la Saskatchewan.

Highway Hotline (ligne d'assistance automatisée du système routier)

Région de Regina : 306-787-7623
Région de Saskatoon : 306-933-8333
Réseau cellulaire SaskTel : *ROAD (*7623)
Sans frais au Canada : 1-888-335-7623
hotline.gov.sk.ca/map

Sites Web

Sur **TourismSaskatchewan.com** (en anglais), vous trouverez une quantité de précieux renseignements de même qu'une foule d'idées pour planifier vos vacances, vos excursions routières, vos activités et bien plus encore. Vous pouvez aussi clavarder en direct avec un conseiller en voyages compétent.

Sur **FishHuntSask.com** (en anglais), vous pouvez organiser vos expéditions de chasse et de pêche en Saskatchewan. Vous y trouverez aussi des renseignements sur les voyages et les permis, des listes de pourvoiries, des articles de blogue, des offres de voyages, et plus encore.

Envoyez-nous un courriel : toursask.info@tourismsask.com.

Médias sociaux

f facebook.com/TourismSaskatchewan
@ instagram.com/TourismSask
YouTube youtube.com/TourismSaskatchewan
f facebook.com/FishHuntSask
@ instagram.com/FishHuntSask

Réservations dans les parcs

Parcs provinciaux
parks.saskatchewan.ca
1-833-7SK-PARK (1-833-775-7275)
1-800-205-7070 (general inquiries)

Parcs nationaux
reservation.pc.gc.ca
1-877-737-3783

Parcs régionaux
saskregionalparks.ca
La réservation en ligne est possible pour certains parcs.

Ressources touristiques gratuites en Saskatchewan



Carte des zones de pêche et de chasse
Cette carte en couleur présente des renseignements sur les magnifiques sites de pêche et de chasse en Saskatchewan.

Envoyez un courriel à toursask.info@tourismsask.com pour accéder à ces ressources.



Carte routière officielle de la Saskatchewan
Ce navigateur cartographique détaillé est un outil pratique pour visiter la province.

Zones touristiques de la Saskatchewan

Le Guide touristique de la Saskatchewan est divisé en quatre zones touristiques définies sur la carte :

Aurores boréales et voies navigables

Lacs et parcs à l'infini

La vie dans les Prairies et les lumières de la ville

Ciel vivant et badlands

Pour joindre Tourism Saskatchewan :

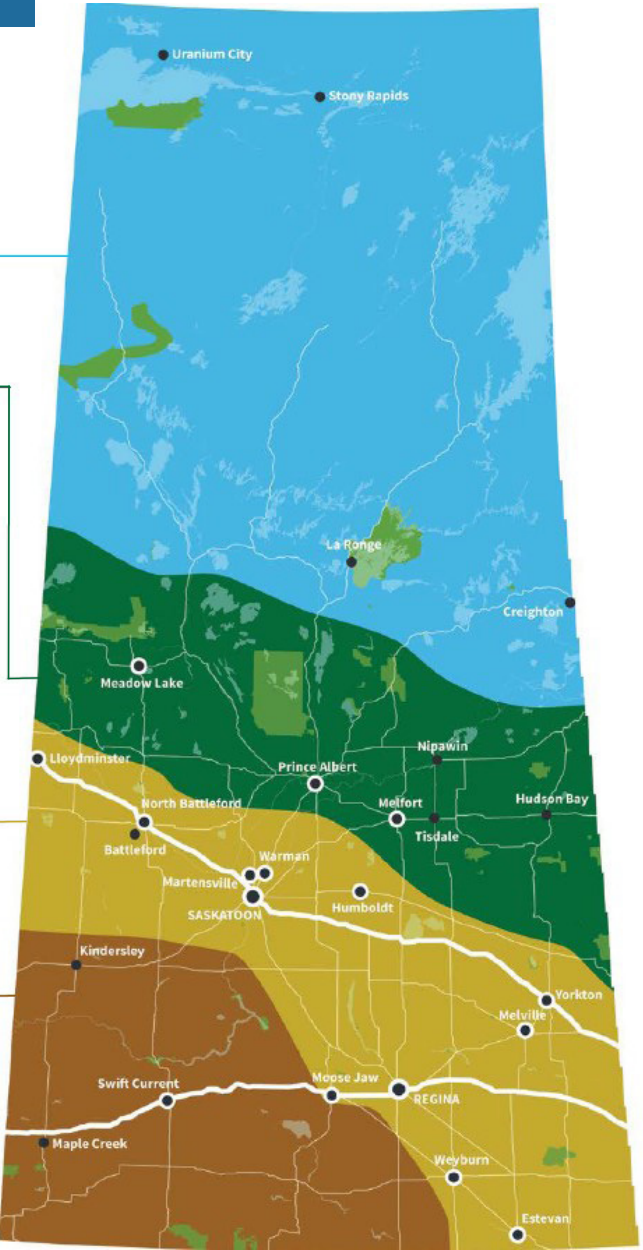
Bureau de Regina 1621 Albert Street, bureau 189 1-877-237-2273	Bureau de Saskatoon* 350 3rd Avenue North, bureau 410 306-933-5900 <i>*Aucun service aux visiteurs n'est offert</i>
---	---

Pour joindre les villes :

Tourism Regina 306-777-7000	Discover Saskatoon 1-800-567-2444 ou 306-242-1206
---------------------------------------	---

Les centres d'information touristique sont ouverts à l'année dans la majorité des villes de la Saskatchewan et dans bon nombre de petites localités.

Les coordonnées peuvent changer.



Publié par :
Tourism Saskatchewan
1621 Albert Street, bureau 189
Regina, SK Canada
S4P 2S5
Sans frais :
1-877-237-2273

Avertissement et avis d'exonération de responsabilité :
Les renseignements contenus dans la présente publication sont fournis à Tourism Saskatchewan par les propriétaires ou les exploitants des entreprises, des installations ou des attractions énumérées. Il se peut que des changements aient lieu après la publication.

Les corridors de déplacement de même que l'ensemble des collectivités et des routes principales et secondaires sont indiqués en détail sur la carte routière officielle de la Saskatchewan.

La Saskatchewan comprend les terres visées par les traités nos 2, 4, 5, 6, 8 et 10, les terres traditionnelles des Cris, des Dakotas, des Dénés, des Lakotas, des Nakotas et des Saulteaux, ainsi que la patrie traditionnelle des Métis.

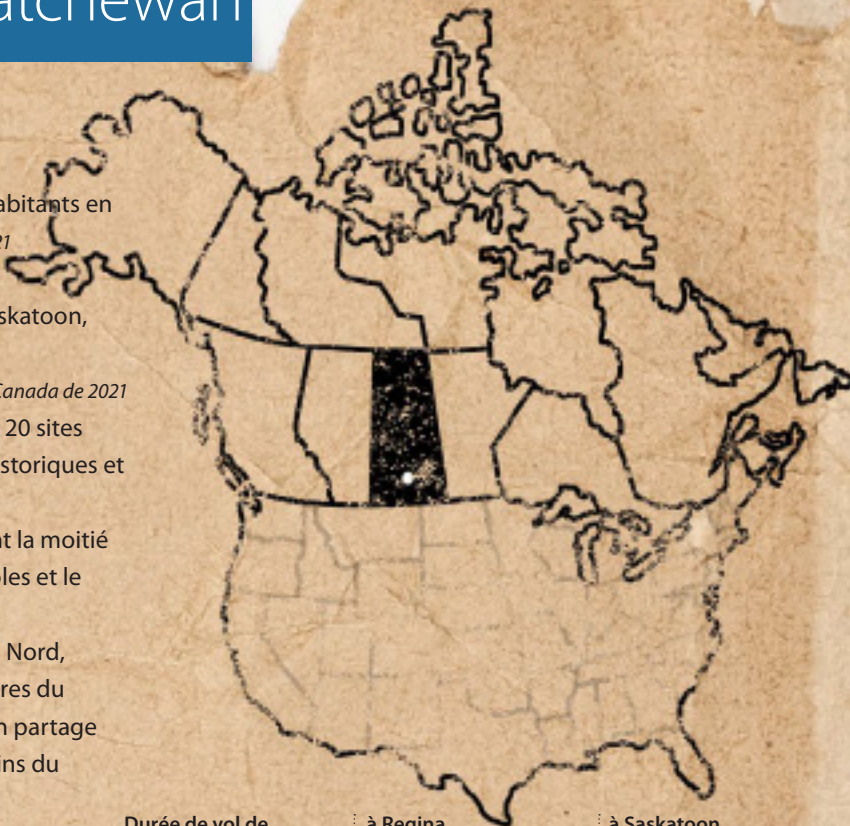
Image de la page de couverture : Scott Aspinall, Nistowiak Falls

Photographie : Bret Amundson, Yoshi Aoki, Scott Aspinall, Paul Astring, Megan Belford, Danielle Bergen, Brittany Biberdorf, André Brandt Photography, Chelsea Coupal, kaniyâsihk Culture Camps, Jamilla Dela Cruz, Mitch Doll, Matt Duguid, Kevin Dunn, Destination Canada, Chelsea Coupal, Waters Edge Eco Lodge, Brayden Elliott Photography, Milena Esser, J.F. Bergeron/ENVIRO FOTO, Sarcy Gallipeau, Thomas Garchinski, Felipe Gomez/Alpaca Media, Scott Goodwill, Chris Hendrickson Photography, HikeBikeTravel.com, Devona Hill Photography, Andrew Hiltz, Herry Himanshu, Kevin Hogarth Photography, Benjamin Hutton Photography, Greg Huszar Photography, Jolanta Kedra, Chad Letain, Arctic Lodges, Jesse Manastyrski, Buddhine Meegahage, Laura Messett, Macicris Moresca, Aidan Morgan, Allison Padget, Greg Perkins, Ahmed Nabil, William Quan, Karen Prokopetz, Redberry Lake Biosphere Region, Dave Reede Photography, Abbie Reilander, Discover Saskatoon/Sik Pics, Maanit Shah, Carey Shaw Photography, RAWfish Creative Group/Scott Lake Lodge, Lisa Roper Outdoors, Gerrard Rousseaux, Thomas Sbampato, Allen Sapp Gallery, Saskatchewaner, Amanda Shalovel, Brittney Srigley, Michael St. Laurent, Jesse Trefiak, Jeff Wizniak, Nimesh Vadera, Anna Waciakowski

Coup d'oeil sur la Saskatchewan

Faits en bref

- » La population de la Saskatchewan a atteint 1132505 habitants en 2021. *Source : Statistique Canada, Recensement du Canada de 2021*
- » La capitale, Regina, compte 249217 habitants (région métropolitaine). La plus grande ville de la province, Saskatoon, compte une population de 317480 habitants (région métropolitaine). *Source : Statistique Canada, Recensement du Canada de 2021*
- » La Saskatchewan compte 2 parcs nationaux et plus de 20 sites historiques nationaux, 39 parcs provinciaux et parcs historiques et 82 parcs régionaux agréés.
- » La Saskatchewan a une superficie de 651900 km², dont la moitié est couverte de forêt, le tiers constitué de terres agricoles et le huitième recouvert d'eau douce.
- » La Saskatchewan est située au coeur de l'Amérique du Nord, entourée à l'ouest par l'Alberta, au nord par les Territoires du Nord-Ouest et à l'est par le Manitoba. La Saskatchewan partage également une frontière au sud avec les États américains du Montana et du Dakota du Nord.
- » Les collines Cypress Hills, le point d'élévation le plus haut de la province, culminent à 1392 m au-dessus du niveau de la mer.
- » Les industries exportatrices principales de la Saskatchewan sont celles des secteurs minier, pétrolier et gazier, agricole, de la fabrication et du tourisme.



Durée de vol de	à Regina	à Saskatoon
Vancouver, BC	2 heures	2 heures
Calgary, AB	1 heure 25 min	1 heure 15 min
Edmonton, AB	1 heure 30 min	1 heure 10 min
Winnipeg, MB	1 heure 10 min	1 heure 30 min
Toronto, ON	3 heures 20 min	3 heures 35 min
Minneapolis, MN	2 heures 15 min	2 heures 20 min
Denver, CO	2 heures	

Distinctions nationales

- » La Saskatchewan abrite la seule école de la Gendarmerie royale du Canada (GRC), située à Regina.
- » Scotty, le plus grand squelette de T. rex au monde a été découvert près d'Eastend en 1994–1995. Il s'agit de l'une des 20 découvertes de ce genre au monde.
- » Les dunes d'Athabasca figurent parmi les dunes d'envergure les plus septentrionales au monde, et parmi les plus vastes en Amérique du Nord.
- » De la taille d'un stade sportif, le Centre canadien de rayonnement synchrotron, la seule installation de recherche sur le rayonnement synchrotron au Canada, est situé sur le campus de l'Université de la Saskatchewan à Saskatoon.
- » Première exportatrice au monde de lentilles et de pois secs, la Saskatchewan exporte aussi plus d'un tiers de la production mondiale de blé dur.
- » Le parc patrimonial Wanuskewin est un lieu historique national qui sert de lieu de rassemblement pour les peuples autochtones depuis plus de 6 400 ans et abrite 19 sites de fouilles archéologiques. Il représente d'ailleurs le site de fouilles archéologiques le plus ancien au Canada.



Parc patrimonial Wanuskewin

Ciel vivant et badlands



La Reata Ranch



Ciel vivant et badlands



LÉGENDE

- Ville
- Village
- 1 Parc national/
Lieu historique
- 1 Parc provincial/
Parc historique
- 1 Parc régional
- Transcanadienne
- Route
- 1 Numéro de la
Transcanadienne
- 6 Numéro de la
route
- Parc
- Plan d'eau

LISTE DES PARCS

- | | |
|--|-------------------------------------|
| 3 Claybank Brick Plant National
Historic Site and Massold
Clay Canyons | 15 Elrose Regional Park |
| 10 Fort Walsh National Historic Site | 18 Eston Riverside Regional Park |
| 13 Grasslands National Park
– West/East Block | 22 Jean Louis Legare Regional Park |
| 16 Our Lady of the Assumption
Co-Cathedral Notre Dame
de l'Assomption | 24 Kindersley Regional Park |
| 12 Cypress Hills Interprovincial Park
– West/Centre Block | 26 Lac Pelletier Regional Park |
| 13 Danielson Provincial Park | 37 McLaren Lake Regional Park |
| 14 Douglas Provincial Park | 48 Notukeu Regional Park |
| 34 Saskatchewan Landing
Provincial Park | 49 Ogema Regional Park |
| 35 St. Victor Petroglyphs Provincial
Historic Park | 50 Outlook & District Regional Park |
| 39 Wood Mountain Post Provincial
Historic Park | 51 Palliser Regional Park |
| 1 Antelope Lake Regional Park | 53 Pine Cree Regional Park |
| 2 Assiniboia Regional Park | 54 Prairie Lake Regional Park |
| 4 Bengough & District Regional Park | 55 Radville-Laurier Regional Park |
| 8 Cabri Regional Park | 59 Shamrock Regional Park |
| 11 Ceylon Regional Park | 66 Thomson Lake Regional Park |
| 12 Clearwater Lake Regional Park | 74 Wood Mountain Regional Park |
| 13 Dunnet Regional Park | 75 Rockin Beach Regional Park |
| 14 Hazlet Regional Park | |





Bisons

SAFARI au PARC NATIONAL DES PRAIRIES



Je n'avais pas d'attentes précises en planifiant mon voyage au parc national des Prairies. En route vers le bloc Ouest, j'ai entamé mon voyage au centre d'accueil à la recherche de cartes, d'une discussion et de quelques conseils. L'interprète, des plus passionnée et instructive, m'a simplement dit : « Attendez-vous à voir des bisons ». C'est tout. Une déclaration qui ne m'a pas tout à fait préparé à ce qui m'attendait. En rétrospective, c'était probablement pour le mieux que l'interprète ait négligé de mentionner l'étendue de la faune présente. Cette approche a fait en sorte que mon contact avec les animaux vedettes de l'Ouest s'est avéré bien plus spectaculaire et palpitant que ce que je m'imaginais.

« Des visiteurs ont repéré le troupeau, il y a donc des chances que vous l'aperceviez aussi », a-t-elle alors dit, avec un sourire et une pointe d'excitation dans la voix. « Regardez simplement au loin, à l'horizon, et vous le verrez peut-être. »

Trente minutes plus tard, j'étais à l'intérieur du parc national, qui couvre un territoire de plus de 900 km² dans l'extrême sud de la province. J'y ai garé ma voiture, puis je l'ai éteinte, les fenêtres baissées. Voilà que je me retrouvais en présence d'une scène de la

vie sauvage parmi les plus impressionnantes que j'aie jamais vues. C'était comme un safari dans les prairies, quelque chose que l'on verrait dans le National Geographic. Les bisons étaient, littéralement, tout autour de moi.

Je suis resté un long moment, ravi de pouvoir les regarder interagir. Plus grands mammifères d'Amérique du Nord et pesants jusqu'à 2 000 livres, les imposants bisons adultes se pavanaient, tandis que les plus jeunes apprenaient encore à se frayer un chemin dans le troupeau. Ils broutaient tous et, comme moi, profitaient du soleil. À vrai dire, les bisons bloquaient la route, je ne pouvais donc aller nulle part.

Croyez-le ou non, cette expérience avec la vie sauvage ne fut pas la plus fascinante de la journée. Alors que je terminais mon déjeuner ce matin-là à l'auberge The Convent Inn, le propriétaire Adam Ducan m'expliqua que les chiens de prairie sont de petites créatures très intelligentes. Elles ont une structure sociale complexe. Un chercheur a même constaté qu'ils parlent un langage assez complexe, surtout en cas de menaces existentielles. Non seulement leurs cris d'alarme varient en fonction du prédateur, mais ils renferment également une quantité impressionnante de renseignements descriptifs.

J'ai repéré des dizaines de chiens de prairie en parcourant un sentier à travers l'une de leurs colonies (parfois appelée « village ») dans le bloc Ouest. Debout sur leurs pattes arrière à l'entrée de leur terrier, ils étaient vigilants. L'un d'eux avait creusé une maison souterraine le long du sentier et se tenait debout, le nez en l'air. Alors que je m'approchais, l'un de ses compatriotes a lancé un appel aigu, et en un clin d'œil, il a disparu, quelque part profondément sous les plaines brûlées par le soleil.

C'est une image que j'ai gardée à l'esprit lors des deux heures de route qui me séparaient du bloc Est, plus éloigné. J'ai traversé des paysages grandioses où le ciel était à couper le souffle et la beauté présente à chaque tournant. J'aurais tant souhaité que le voyage soit encore plus long.

Une fois au centre d'accueil, j'ai récupéré une carte de la promenade des Badlands. Un membre du personnel m'a alors indiqué les points d'intérêt et mis en garde concernant un arrêt en cours de route. « Il faut faire attention à cet endroit, il peut y avoir des sables mouvants », m'a-t-elle averti, parfaitement sérieuse. « Ne vous inquiétez pas trop, vous le sentirez bien avant d'avoir des ennuis. »

Chiens de prairie

Iguane à cornes

Un autre voyageur s'est alors présenté au centre et a raconté avoir observé un blaireau et un coyote chasser ensemble : un phénomène rare. Il a également posé quelques questions sur les iguanes à cornes. En réponse, le membre du personnel a indiqué sur la carte les meilleurs endroits pour trouver cette créature fugace.

Avant de partir, je me suis renseigné sur ce qui rendait cette partie du parc si spéciale et j'ai demandé ce qui justifiait de parcourir la distance pour s'y rendre. Elle a entre autres évoqué les gisements fossilifères et la faune, mais a souligné que c'était surtout le territoire lui-même qui était la plus grande attraction. Il ne reste plus qu'un pour cent des prairies d'origine préservées dans le monde, la plupart d'entre elles étant maintenant utilisées à des fins agricoles. « Il s'agit de l'un des écosystèmes les plus rares sur Terre. » Quelle est donc la meilleure façon d'en profiter? S'asseoir et s'imprégner de la solitude et du silence.



AUTEUR : TIM JOHNSON

Tim Johnson était l'auteur de voyage en résidence de Tourisme Saskatchewan pendant l'été 2023. Tim a visité 148 pays sur les sept continents, toujours à la recherche d'une bonne histoire. Il a voyagé à bord du Transsibérien à travers des paysages glacés lors de l'hiver le plus froid de la décennie. Il s'est également rendu sous le cercle polaire antarctique à bord d'un sous-marin, s'est délecté de lait de chameau fermenté dans une tente mongole et a fait des randonnées uniquement accessibles par hélicoptère au Groenland. Il contribue régulièrement au Toronto Star, au Globe and Mail, au Reader's Digest et au Vancouver Sun, et écrit également pour CNN Travel, The New Yorker, National Geographic, Bloomberg, BBC Travel, The Daily Beast, The Telegraph (R.-U.) et bien d'autres.



Elle n'avait pas tort. J'ai roulé sur la promenade des Badlands, juste au-delà de la limite du parc. Les prairies entretenues pour la culture formaient un contraste frappant avec les terres sauvages du parc. Après avoir évité les sables mouvants, j'ai pu profiter de la vue sur les badlands.

Une fois au bout du chemin, j'ai fait une petite randonnée au cours de laquelle j'ai trouvé deux chaises rouges perchées sur un promontoire. Un siège confortable, juste là, à ce qui semblait être la limite du monde. Je m'y suis installé, entouré de sons brisant le silence. Le vent agitant l'herbe et les broussailles de sauge, créant un paysage sonore harmonisé au rythme du vent.

Encore une fois, je n'étais aucunement pressé. Le soleil brillait et la vue semblait s'étendre à l'infini. J'aurais pu y rester, bien volontiers, jusqu'à la fin de l'après-midi.

Une journée avec les chevêches des terriers

Le parc national des Prairies propose une nouvelle expérience à ne pas manquer. « La chevêche des terriers – Une journée avec un spécialiste » offre une occasion unique d'explorer l'habitat sauvage de la chevêche des terriers, une espèce qui fait partie intégrante de l'écosystème des prairies.

En compagnie de spécialistes des chevêches des terriers de Parcs Canada, les participants entreprennent une randonnée guidée de 7 km dans une colonie isolée de chiens de prairie, où les chevêches des terriers s'affairent à élever leurs petits. L'aventure commence à 5 h, lorsqu'un groupe de résidents, de passionnés d'ornithologie et d'employés de Parcs Canada se rassemblent au terrain de camping de la Vallée-de-la-Frenchman.

À la colonie, les participants peuvent observer les chevêches et leurs oisillons interagir avec les chiens de prairie. Grâce à un équipement de surveillance spécialisé, il est possible d'observer ces créatures à une distance sûre et d'en apprendre davantage sur leur migration et les défis qu'ils doivent relever pour survivre.

Cette expérience de randonnée unique en son genre est idéale pour les amoureux de la nature et les amateurs d'oiseaux. Pour en savoir plus, consultez le site parks.canada.ca.



Grotto Gardens Family Fun Farm

12 HEURES à MAPLE CREEK

Découvrez la véritable essence de l'hospitalité du Sud-Ouest de la Saskatchewan en visitant Maple Creek, fièrement connu comme le meilleur village Western du Canada. Enfilez vos bottes et tenez votre chapeau pendant votre découverte de l'histoire, de la cuisine et des expériences uniques de la région.

9 h : Déjeuner

Pour bien commencer votre matinée, arrêtez-vous au Daily Grind Roastery and Coffee Shop et choisissez parmi une vaste sélection de cafés et de thés de spécialité et de gâteries fraîchement sorties du four.



Cowtown Kids Toy & Candy

9 h 30 : Retour sur le passé

Préparez-vous à plonger dans la riche histoire de Maple Creek dans le cadre d'une visite à pied du patrimoine. À l'aide de la carte visuelle et de l'audioguide disponibles sur le site Web de la ville, entreprenez ce circuit de 3 km pour découvrir des histoires du passé fascinantes. Découvrez les liens avec la Gendarmerie royale du Canada et explorez l'importance historique de la gare ferroviaire de Maple Creek, qui a transporté la première expédition de bétail en provenance de l'Ouest canadien.

11 h : Promenades en alpaga

Située juste au sud de Maple Creek, la Grotto Gardens Family Fun Farm organise des promenades en alpaga. Au cours de cette séance d'une heure, vous ferez connaissance avec votre alpaga et l'on vous montrera comment le mener à travers les terres et dans un verger d'amélanthes (baies de Saskatoon). À la fin de votre promenade, n'oubliez pas de rester pour faire une partie de mini-golf au « putting zoo » : un parcours de mini-golf de 18 trous entouré par des images et des sons de la ferme.

13 h 30 : Dégustation de vins

La prochaine activité est une visite au Cypress Hills Winery. Dégustez des vins produits à partir de fruits cultivés en Saskatchewan, de miel local et de l'eau de source de Cypress Hills. Le personnel qualifié vous renseignera sur les accords, puis vous dînez et vous vous promènerez dans la boutique de souvenirs où vous trouverez de l'artisanat, des œuvres d'art et des articles liés au vin, tous de fabrication locale.

14 h 30 : Découvrez la rue Jasper

de Maple Creek, laquelle abrite de nombreuses boutiques uniques que l'on ne trouve nulle part ailleurs au Canada. Rendez-vous à cette rue pour découvrir des joyaux locaux tels que Big Blue Whale Candy & Ice Cream, Broken Spoke Fine Art Gallery et le plus grand magasin de jouets indépendant de la Saskatchewan, Cowtown Kids Toy & Candy.



Cypress Hills Winery



Jasper Cultural & Historical Centre



Rockin' Horse Cookhouse

16 h : À la découverte du passé de Maple Creek

Maintenant que vous êtes au cœur de Maple Creek, visitez le Jasper Cultural and Historical Centre. Ce centre a aménagé 12 salles thématiques consacrées à l'époque de la colonisation et à l'histoire des ranchs.

18 h 30 : Souper

Que vous soyez un résident de la région, une famille ou un touriste, le Rockin' Horse Cookhouse est un endroit confortable où s'arrêter pour déguster un délicieux repas. Peu importe votre choix, vous vous délecterez : pizza gastronomique, steak grillé au feu de bois, burger savoureux fait maison, ou encore pad thaï.

20 h : Détente autour d'un verre après une journée bien remplie

Le Jasper Lounge est situé dans l'hôtel historique Jasper et est connu comme la « plus ancienne taverne de la Saskatchewan » avec 120 ans d'existence. Un large éventail d'événements y est organisé, du karaoké aux soirées de peinture. Prenez une pinte et détendez-vous : vous le méritez!



The Daily Grind Roastery and Coffee Shop



Parc provincial Saskatchewan Landing

Par TERRE et par LAC :

Explorer le lac Diefenbaker sur et hors de l'eau

Le lac Diefenbaker, le plus grand lac et l'une des aires de loisirs de prédilection du Sud de la Saskatchewan, est une merveille artificielle créée par la construction des barrages Gardiner et Qu'Appelle dans les années 1960. Cette région compte aujourd'hui certaines des rives les plus spectaculaires et magnifiques de la province. Des falaises déchiquetées, des collines ondulées et de grandes plages de sable aux eaux peu profondes en font la destination idéale pour vos prochaines vacances, que vous admiriez le paysage depuis un terrain de camping ou que vous plongiez dans l'eau.



Lac Diefenbaker

L'autre rive

Naviguez le long des 800 km de rives et laissez-vous emporter par le vent sur le lac Diefenbaker. La Living Sky Sailing School offre des visites et des excursions en plus des cours de voile. Mettez votre bateau à l'eau et passez la journée sur le lac. Ses vastes étendues d'eau et ses baies et ravins isolés en font l'endroit idéal pour les plaisanciers.

Partez pour une journée de pêche et ramenez une prise record. Réputé pour ses truites arc-en-ciel « trophées », le lac Diefenbaker est également connu pour la diversité des espèces qui nagent dans ses eaux, notamment le doré jaune, le grand brochet, la lotte, la perchaude, le grand corégone et la truite de lac.



Lac Diefenbaker



Harbor Golf & RV Park

CONSEIL DE VOYAGE

Si vous êtes en provenance du lac Lucky, sur la rive ouest du lac Diefenbaker en direction de Riverhurst (ou du parc régional Palliser), sur la rive est, vous (et votre voiture) pouvez prendre le traversier saisonnier de Riverhurst. Le service du traversier est gratuit et offert 24 heures sur 24.

À Elbow, venez frapper des balles de golf au Harbor Golf & RV Park, un terrain de 18 trous de calibre championnat situé sur les falaises surplombant le lac et la marina (Lakeside Marina Service). Profitez d'une vue panoramique en frappant votre coup de départ au Sask Landing Golf Resort et accédez à des points de vue pittoresques tout au long de votre parcours sur le Sage View Golf Course aux allures de désert, situé dans le parc régional Palliser.





Parc interprovincial Cypress Hills



NUITS ÉTOILÉES et VUES SPECTACULAIRES à CYPRESS HILLS

Lorsque les glaciers se sont retirés d'Amérique du Nord, ils ont fait place à un plateau boisé surplombant les plaines en contrebas, dans le parc interprovincial de Cypress Hills. Cette oasis montagneuse inattendue qui chevauche la Saskatchewan et l'Alberta atteint une altitude de 1 392 m au-dessus du niveau de la mer, ce qui en fait le point géographique le plus élevé de la province.

Admirer la vue

L'amalgame de paysages – collines imposantes, forêts luxuriantes de pins tordus latifoliés et d'épinettes blanches, prairies de fétuque et fleurs sauvages – offre des vues à couper le souffle. Visitez en voiture certains des endroits les plus pittoresques du parc, y compris Lookout Point et Bald Butte dans le bloc du Centre. Dans le bloc Ouest, outre deux terrains de camping rustiques et tranquilles, il y a un terrain de camping équestre avec des corrales. Découvrez des panoramas spectaculaires à cheval en explorant une partie du sentier Transcanadien pour voir les falaises Hidden Conglomerate Cliffs. C'est un endroit fantastique pour admirer l'un des magnifiques couchers de soleil de la Saskatchewan.



Treeosix Adventure Parks



Site historique national Fort Walsh

Faire du camping



Réveillez-vous au milieu des pins tordus dans l'un des sept terrains de camping à l'avant-pays du parc, qui vont du terrain de camping de base à celui offrant tous les services. Nagez à la piscine ou essayez la planche à pagaie et le canotage sur le Loch Leven. Voilà qui fera une belle histoire à raconter autour du feu de camp.

Suivre les sentiers de randonnée

Le Sentier transcanadien traverse le parc. Dans le bloc du Centre, ce sentier s'étend sur plus de 16 km de terrain accidenté et mettra au défi le randonneur chevronné. Les visiteurs peuvent faire de la randonnée pédestre dans l'arrière-pays pour voir la nature sauvage ou parcourir en toute tranquillité des sentiers autoguidés avec des panneaux d'interprétation. Des sentiers asphaltés permettent un passage rapide entre les terrains de camping et la plage, le centre de villégiature et la piscine dans le secteur central.

Découvrir la canopée

L'une des attractions les plus populaires du parc vous permet de découvrir la beauté de la canopée de la forêt en faisant de la tyrolienne. Treeosix Adventure Parks propose la location de vélos électriques à pneus surdimensionnés, un moyen passionnant d'explorer le parc. De plus, les visiteurs peuvent profiter d'un mur d'escalade extérieur, de la descente du sommet d'un arbre, d'un parcours de disque-golf de 18 trous, d'un parcours de funambulisme, et de petites tyroliennes pour les enfants.



Parc interprovincial Cypress Hills

Découvrir l'histoire

Au lieu historique national du Fort-Walsh, découvrez la vie des gens qui y travaillaient à une époque qui a façonné l'histoire de l'Ouest canadien. Le fort était un poste de la police à cheval du Nord-Ouest, établi en 1875. Écoutez des récits au sujet du massacre de Cypress Hills et de son incidence sur le peuple Nakoda (Assiniboines) dans le Sud-Ouest de la Saskatchewan.



Trouver les étoiles

L'éclat du ciel nocturne vous émerveillera si les conditions sont propices à l'observation des étoiles dans cette réserve de ciel étoilé. Éteignez toutes les lumières, repérez les constellations et tracez l'épaisse bande de la Voie lactée dans le ciel. Des programmes publics et des événements d'astronomie spéciaux sont organisés chaque été au Dark Sky Observatory.



Battle Creek

Jeter une ligne



Le débit constant et frais des ruisseaux alimentés de sources offre un habitat idéal pour les truites tout au long de l'année. L'ensemencement de certains de ces cours d'eau remonte aux années 1920 et certains d'entre eux ont établi des populations de ce qui est aujourd'hui considéré comme de la truite sauvage. Trois espèces ont été introduites dans les cours d'eau sinueux : les truites brunes, arc-en-ciel et mouchetées.

Le ruisseau Battle Creek les contient les trois espèces, ce qui explique pourquoi c'est un emplacement particulièrement prisé par les adeptes de pêche à la mouche. Ce ruisseau s'écoule de l'Alberta dans le bloc Ouest du parc. Le ruisseau est facilement accessible depuis le lieu historique national du Fort Walsh. Il est fortement conseillé de se garer aux emplacements réservés aux pêcheurs dans le parc. D'autres points d'entrée plus éloignés ne sont accessibles qu'à pied.

OÙ SÉJOURNER : The Resort at Cypress Hills, Cobble Creek Lodge, Spring Valley Guest Ranch et Historic Reesor Ranch.



Dark Sky Observatory



Great Sand Hills

DÉCOUVREZ les attractions NATURELLES du sud de la SASKATCHEWAN



La diversité du paysage de la Saskatchewan s'exprime pleinement dans le Sud. Cette partie de la province comprend des badlands légendaires, des zones forestières uniques, des terres agricoles fertiles et certaines des plus grandes étendues de prairies vierges. Appréciez la Saskatchewan dans toute sa splendeur en découvrant les attractions naturelles qui rendent cette province si belle et unique.

Great Sand Hills


Les Great Sand Hills sont un phénomène sans pareil dans le Sud-Ouest de la Saskatchewan. Caractérisée par de grandes dunes qui s'élèvent de 15 à 20 mètres de haut et s'étendent sur 1 900 km², la région offre un vaste paysage à explorer. Cet écosystème unique abrite de nombreuses espèces d'oiseaux, l'antilopapre, le cerf mulet et même le rare rat-kangourou d'Ord. Juste en haut de la colline, à partir du stationnement des visiteurs, vous trouverez une grande arche en bois ornée de dizaines de bottes de cowboy. L'arche a été créée à l'initiative de John Both, gardien de longue date du pâturage des vaches de la collectivité. John avait l'habitude de clouer ses bottes de cowboy usées au poteau. Aujourd'hui, les visiteurs se rendent à l'arche pour y accrocher leurs propres bottes, en hommage aux vaillants éleveurs de la région.

Falaises Conglomerate Cliffs de Cypress Hills
Surplombant le lac Adams, les falaises Conglomerate Cliffs du parc interprovincial

de Cypress Hills offrent des vues magnifiques, en particulier au lever et au coucher du soleil. Les falaises sont composées de pierres lisses usées par l'eau : un mélange de gravier et de pierres appelées « galets ». En contrebas, vous pourrez admirer la surface vitreuse du lac, encadrée par des épinettes et des trembles aux couleurs vives, tout en profitant de l'arôme des pins frais environnants. La faune et la flore y sont abondantes, avec plus de 700 espèces de plantes et d'animaux qui prospèrent dans ce parc, dont l'orignal, le cerf, le vison et au moins 18 espèces d'orchidées. La route des falaises Conglomerate Cliffs vous emmène directement au sommet des falaises, où une vue incroyable vous attend.

Jones' Peak

Situé à seulement 11 km à l'ouest d'Eastend, ce site impressionnant s'élève au-dessus du terrain et offre une vue panoramique époustouflante sur la rivière de la Frenchman River Valley et les collines vallonnées environnantes. La hauteur du sommet en fait un endroit idéal pour observer la faune locale, attirant ainsi les



Parc interprovincial Cypress Hills



ornithologues et les amoureux de la nature. Les reliefs uniques, y compris les buttes et les hoodoos colorés, racontent l'histoire du passé lointain de la région. Le Jones Peak a reçu son nom en l'honneur de Harold « Corky » Jones, éleveur local et chasseur de fossiles amateur, qui a découvert un crâne de tricératops dans la région.



Jones' Peak

Autres attractions



Parc historique provincial St. Victor Petroglyphs

Ces 300 gravures rupestres datant de 500 à 1700 après J.-C. sont les seuls pétroglyphes connus gravés sur une surface horizontale dans les plaines canadiennes. Les bénévoles de l'organisme Friends of St. Victor Petroglyphs proposent des visites du site et gèrent le Monarch Lodge Interpretative Centre, qui présente des expositions sur les pétroglyphes, l'histoire locale des Métis, en plus de comporter un tipi Dakota et une maison en plâtre de boue datant de la fin des années 1880.



Aire de conservation des prairies patrimoniales de Old Man on His Back

Réputée pour son écosystème de prairies unique et sa faune diversifiée, l'aire de conservation des prairies patrimoniales de Old Man on His Back rend également hommage aux peuples autochtones de la région, mettant en évidence le lien durable entre la terre et ses intendants d'origine.



Big Muddy Badlands et Castle Butte

Ces badlands présentent des collines, des vallées et des grottes tentaculaires et complexes, vestiges de l'ère glaciaire. Découvrez la riche histoire de l'utilisation de cette région par les Autochtones, la police à cheval du Nord-Ouest, les hors-la-loi et les premiers colons lors des fascinantes visites de Big Muddy, proposées par le Coronach Visitor Centre.



Coulée Chimney

À seulement 6 km au nord d'Eastend se trouve un ravin escarpé, couvert de pins luxuriants, de buissons d'amélanches et de siècles d'histoire riche de la Saskatchewan. Le site historique provincial de la coulée Chimney doit son nom aux cheminées en pierre, des vestiges d'un établissement métis.



Badlands d'Avonlea

Les Badlands d'Avonlea offrent des vues pittoresques sur des hoodoos coiffés de pierres et d'étranges buttes. Cette merveille naturelle se trouve sur une propriété privée et n'est accessible que sur réservation dans le cadre d'une visite guidée organisée par le Avonlea Heritage Museum.

CONSEIL DE VOYAGE

Veuillez noter que certaines des merveilles naturelles de la Saskatchewan se trouvent dans des parcs provinciaux ou nationaux protégés, sur des terres privées ou dans des milieux écologiquement fragiles. Lorsque vous visitez ces zones, soyez respectueux et obéissez à tous les panneaux de signalisation, fermez les barrières, garez-vous dans les zones désignées et rapportez tous vos déchets et effets personnels. En tant que visiteurs, nous sommes tous responsables de la conservation de ces attractions naturelles.



HISTORIC REESOR RANCH

Depuis 113 ans et 6 générations, la famille Reesor du Historic Reesor Ranch préserve l'héritage de l'élevage dans l'ouest du Canada. Niché dans les époustouflantes Cypress Hills, ce ranch-hôtel allie le confort des cowboys à une histoire riche et à une hospitalité chaleureuse. Découvrez les joies de l'équitation, explorez les paysages à couper le souffle lors d'une excursion en véhicule tout-terrain, ou profitez simplement du calme, loin du brouhaha de la ville. Dînez au Ranch Hill Grill & Bar, réputé pour son fameux contre-filet de New York et ses pizzas artisanes, le tout agrémenté d'une sélection de vins et de bières produits localement. Que vous soyez en quête d'aventure ou d'une retraite paisible, l'Historic Reesor Ranch vous permet de découvrir l'essence même de la tradition de l'élevage tout en étant entouré de la beauté de la nature.





Bécasseau de Baird

Spectacles d'oiseaux de rivage en SASKATCHEWAN

Les oiseaux de rivage peuvent parcourir des distances considérables. Les petits oiseaux de rivage comme le bécasseau semipalmé sont capables de voler sans se poser sur plus de 5 000 km, ce qui correspond à peu près à la largeur du Canada.



Grand chevalier à pattes jaunes

Même si ces petits oiseaux de rivage arctiques peuvent parcourir des distances incroyables, ils ont tout de même besoin d'un endroit où se reposer et se nourrir pendant la migration. Pour bon nombre de ces oiseaux, la Saskatchewan est l'endroit idéal pour faire le plein d'énergie au cours de leur voyage. Pour les oiseaux de rivage nichant dans les prairies, la province est leur destination de nidification. Que l'on s'y arrête ou que l'on y séjourne, des endroits comme le lac Chaplin sont des lieux de

coin sud-ouest de la Saskatchewan, le long de la Transcanadienne.

Pendant les mois les plus chauds, les voyageurs se demandent parfois s'il y a encore de la neige au sol. Les bancs blancs visibles toute l'année sont en fait des vasières salines, qui témoignent de la richesse en minéraux du lac. Ces minéraux favorisent la prospérité de la population d'anostracés, qui constitue à son tour une source de nourriture essentielle pour les oiseaux de rivage migrateurs.

La région étant très riche en minéraux, une exploitation minière s'est développée à proximité du lac, contribuant ainsi à préserver le bien-être des habitats des oiseaux de rivage. Les opérations minières permettent aussi de maintenir le niveau des eaux, ce qui évite que le lac ne s'assèche en cas de période de sécheresse. La présence d'eau dans le lac Chaplin assure la durabilité de l'habitat des anostracés et ainsi leur prospérité, aidant donc les oiseaux de rivage à s'alimenter. Cette combinaison unique d'activités naturelles et humaines favorise une grande diversité d'oiseaux.

Parmi les oiseaux de rivage arctiques que l'on peut voir en halte au lac Chaplin, citons le pluvier argenté, le bécasseau maubèche, le tourne-pierre à collier, le bécasseau de Baird et le bécasseau sanderling. On estime que près de la moitié de la population mondiale de bécasseaux sanderling se pose au lac Chaplin pendant la migration estivale. Le nombre de ces oiseaux a dépassé les 50 000 en une seule journée.

Les ornithologues peuvent également y observer les oiseaux de rivage nichant dans les prairies, comme le phalarope de Wilson, la barge marbrée, le chevalier semipalmé et le pluvier siffleur.

Le pluvier siffleur est une espèce rare connue dans la région de Chaplin. Il s'agit d'un oiseau de rivage menacé dont la population reproductrice est inférieure à 10 000. Ces oiseaux parcourent de longues distances pour se reproduire dans les prairies et retournent souvent aux mêmes lieux de nidification.

Au total, les ornithologues peuvent apercevoir une trentaine d'espèces d'oiseaux de rivage en explorant la région.

Cet habitat important pour les populations d'oiseaux de rivage a fait l'objet de certaines désignations spéciales. Le lac Chaplin, ainsi que les lacs Old Wives et Reed situés à proximité, constitue la zone importante pour la conservation des oiseaux du lac Chaplin.

La zone a également été désignée comme faisant partie du Réseau de réserves pour les oiseaux de rivage dans l'hémisphère occidental en 1997. La même année, la ville voisine de Chaplin a ouvert le Chaplin Nature Centre, un lieu où l'on peut s'informer sur les oiseaux de rivage, les anostracés et l'industrie de l'exploitation du sel.

Le centre offre aux visiteurs la possibilité de découvrir les caractéristiques uniques de la région, que le cofondateur Clem Miller décrit comme « la nature dans toute sa splendeur ».

Revisiter le passé : les musées incontournables du Sud-Ouest de la Saskatchewan

La riche histoire de la Saskatchewan s'étend sur des millions d'années, depuis l'âge des dinosaures jusqu'aux premiers colons et aux légendes du rodéo. Que vous soyez fasciné par les créatures anciennes ou le patrimoine local, ces musées du Sud-Ouest de la Saskatchewan offrent une expérience unique pour tous les âges.



T. rex Discovery Centre

T. rex Discovery Centre

Niché dans la ville pittoresque d'Eastend, le T. rex Discovery Centre est une destination incontournable pour les amateurs de l'époque préhistorique. Son attraction principale est Scotty, le plus grand Tyrannosaure Rex du monde, dont le squelette, vieux de 65 millions d'années, est l'un des plus complets jamais découverts. Les visiteurs peuvent en apprendre davantage sur la découverte de Scotty grâce au visionnage du documentaire *Dinosaur Hunters*, qui est régulièrement projeté dans le théâtre du centre.

Le centre abrite également des répliques grandeur nature de créatures telles que le *Tylosaurus*, un énorme reptile marin qui nageait autrefois dans les mers anciennes de la Saskatchewan. Les expositions mettent en lumière d'autres espèces fascinantes, comme les *tricératops* et les *hadrosaures*, et dressent un tableau de l'époque crétacée.

Ne ratez pas l'exposition « Saskatchewan After the Dinosaurs », dans le cadre de laquelle vous en apprendrez davantage sur la faune après l'ère des dinosaures, notamment sur le *Borealosuchus*, un crocodile boréal, et le *Champsosaurus*, un reptile piscivore. Cette exposition présente également certains des mammifères qui ont façonné les anciens écosystèmes de la région.

Pour une exploration pratique, le Paleo Lab Experience permet aux visiteurs de se mettre dans la peau d'un paléontologue, de découvrir des fossiles, d'expérimenter la stratigraphie ou de créer des animations image par image.

Qu'il s'agisse de s'émerveiller devant Scotty ou de participer à un apprentissage interactif, le T. rex Discovery Centre offre un mélange unique d'apprentissages et d'aventure.

1 Eastend Historical Museum & Cultural Centre

Eastend



Fondé par Corky Jones à partir de fossiles locaux, le musée présente la maison en rondins du Tie Rail Ranch datant de 1909, des machines anciennes et une salle d'école.

3 SW Sask. Oldtimers' Museum

Maple Creek



Fondé en 1926, ce musée occupe trois bâtiments historiques sur la rue Jasper et regroupe des objets de la police à cheval du Nord-Ouest, des peuples autochtones, de l'élevage et des premiers colons.

2 Wood Mountain Rodeo Ranch Museum

Parc régional Wood Mountain



Découvrez l'héritage de l'élevage et du rodéo. Les expositions présentent l'histoire des Métis et des Lakotas, ainsi que de la police à cheval du Nord-Ouest et les traditions d'élevage. Célébrez l'héritage du Wood Mountain Stampede, le plus ancien rodéo ininterrompu du Canada.

4 Assiniboia & District Historical Museum

Assiniboia



Les collections du musée comprennent des voitures classiques datant de 1916, de l'équipement agricole, l'exposition Pole Trail et l'exposition Prentice Safari. Les expositions extérieures présentent quant à elle d'anciens tracteurs et une batteuse.

Smiley

Quelques arrêts supplémentaires:

- Lakota Art Studio & Gallery *Rockglen*
- Dean Francis aux Sagebrush Studios près de *Leader*
- Willow Bunch Museum & Heritage Society/
- Géant Beupré de Willow Bunch *Willow Bunch*
- Trigo Food + Drink *Lafleche*
- Great Wall of Saskatchewan *Smiley*
- Centre d'interprétation Ancient Echoes près de *Herschel*
- Black Bridge Brewery *Swift Current*
- Beatz Eatz *Estevan*

Herschel

Broderick

Rosetown



Alive Sky Lodge
ROSETOWN

À Alive Sky Lodge, les visiteurs peuvent choisir entre une chambre dans le pavillon principal ou la suite de luxe aménagée à l'intérieur d'une cellule à grain en métal. Parmi les autres options, on compte le Bohemian Grain Bin, une cellule à grain de deux étages, le Cowboy Bunkhouse ou la Schoolee in the Coulee, un autobus scolaire converti.

Leader



Situé dans la vallée de la rivière Saskatchewan, sur les rives du lac Diefenbaker, La Reata Ranch est un ranch d'élevage de bétail authentique et sert aussi d'hôtel. Pour vivre une véritable expérience de cowboy canadien, les visiteurs séjournent dans des cabanes de style de l'Ouest et font de l'équitation pour le plaisir ou travaillent sur le ranch.
Autres arrêts près de Kyle:
Clearwater Drive-In Theatre



La Reata Ranch
PRÈS DE KYLE

Kyle



SWIFT
CURRENT



Robertson Gallery & Gift
/ Susan Robertson Pottery
BRODERICK

Cette boutique se spécialise dans une vaste gamme d'articles canadiens de qualité, faits à la main, allant de la poterie aux cartes de vœux et bien plus encore. Demandez à visiter le studio de poterie de Susan Robertson pour voir où elle crée des milliers de pièces uniques chaque année.
Autres arrêts près de Broderick :
Wolf Willow Winery/Camp Wolf Willow



Maple Creek



Shaunavon



Harvest Eatery
et The Blind Boar
SHAUNAVON

Ce restaurant primé vous invite à savourer un dîner détendu accompagné de spiritueux et de bières artisanales de la Saskatchewan, le tout en mettant l'accent sur les ingrédients régionaux et saisonniers.
Autres arrêts à Shaunavon :
Meeting Grounds Coffee House, Studio South West Salon & Shop, et The Ole Blacksmith Shop



Co-Cathedral Notre Dame
de l'Assomption
GRAVELBOURG

Site historique national
avec de magnifiques
vitraux de France et des
plafonds voûtés peints.

Gravelbourg



Lafleche



Assiniboia



Willow Bunch

Ogema



Shurniak Art Gallery
ASSINIBOIA

La Shurniak Art Gallery à Assiniboia présente l'impressionnante collection permanente du fondateur William Shurniak, amassée au cours d'une vie de voyages autour du monde. Sept salles d'exposition présentent des peintures, des sculptures et des objets d'art d'artistes internationaux et canadiens.
Autres arrêts à Assiniboia: Assiniboia Regional Park



Southern Prairie Railway
OGEA

Les visiteurs peuvent y prendre le chemin de fer, découvrir l'histoire vivante et participer à une variété de voyages mémorables à bord d'un train touristique grandeur nature au Southern Prairie Railway.
Autres arrêts à Ogema:
Solo Italia Fine Pasta Inc., Deep South Pioneer Museum, et Bud's BBQ

Aventures en Saskatchewan avec Andrew Hiltz

Le Saskatchewaner Andrew Hiltz a voyagé dans l'ensemble de la province. Voici quelques-uns de ses principaux arrêts et de ses joyaux cachés préférés, ainsi que quelques lieux qui figurent toujours sur sa liste d'endroits en Saskatchewan à visiter absolument.




OK



La fièvre des FOSSILES fait REVIVRE l'histoire



 Parc national des Prairies, bloc Est

Célébrez le plaisir de la découverte lors de La fièvre des fossiles, l'événement phare du parc national des Prairies qui propose une expérience paléontologique pratique. Organisé dans les magnifiques badlands de Rock Creek, dans le bloc Est du parc, ce programme annuel invite les participants à plonger dans l'histoire.

La fièvre des fossiles s'associe à Parcs Canada et au Royal Saskatchewan Museum pour permettre aux visiteurs de se joindre aux paléontologues et de découvrir des trésors préhistoriques. De l'apprentissage des techniques de fouilles à l'exploration de la limite de l'extinction massive des dinosaures, les participants découvrent les coulisses de la science exposée dans les musées.

En outre, des dents de Tyrannosaure Rex et des sections de vertèbres d'Edmontosaurus ont été découvertes. Adapté à tous les âges, l'événement comprend le transport, le dîner et des visites guidées par des spécialistes, promettant ainsi une journée mémorable dans l'un des paysages les plus uniques de la Saskatchewan.

CALENDRIER DES ÉVÉNEMENTS

Événement de pêche au doré au lac Diefenbaker - Lake Diefenbaker Walleye Classic Elbow • Du 31 mai au 1er juin 2025

Randonnée sur les hauteurs - Hike the Heights
Parc interprovincial Cypress Hills • Le 7 juin 2025

Sandhill Rodeo
Lancer • Le 7 et 8 juin 2025

Mortlach Saskatoon Berry Festival
Mortlach • Le 14 juin 2025

Long Day's Night Music Festival
Swift Current • Du 19 au 21 juin 2025

Cars in the Hills 2025
Parc interprovincial Cypress Hills • Le 21 juin 2025

SaskPower Windscape Kite Festival
Swift Current • Le 21 et 22 juin 2025

River and Rail ArtVenture
Outlook • Le 21 et 22 juin 2025

Frontier Days Regional Fair and CCA Rodeo
Swift Current • Du 25 au 28 juin 2025

Big Flat Folk Fest
Eastend • Le 11 et 12 juillet 2025

Wood Mountain Sports & Stampede
Wood Mountain • Du 11 au 13 juillet 2025

Shaunavon Boomtown Days
Shaunavon • Du 17 au 20 juillet 2025

Sask Landing Walleye Tournament
Parc provincial Saskatchewan Landing • July 19-20, 2025

Dino Days Weekend
Eastend • Du 25 au 27 juillet 2025

Gateway Festival
Bengough • Du 25 au 27 juillet 2025

Annual Riverhurst Bean Festival
Riverhurst • Le 26 juillet 2025

Sask Parks Summer Cinema
Parc provincial Douglas • Le 9 août 2025

Rodéo communautaire de Kyle
Kyle • Le 9 et 10 août 2025

Fossil Fever
Parc national des Prairies – Bloc Est • Du 12 au 16 août 2025

Hilltop Sheepdog Trial 2025
Mankota • Du 20 au 24 août 2025


Saskatchewan Summer Star Party
Parc interprovincial Cypress Hills • Du 20 au 24 août 2025

Sask Parks Summer Cinema
Parc provincial Saskatchewan Landing
Le 30 août 2025

Beaver Flat 50
Parc provincial Saskatchewan Landing Le 13 septembre 2025

Beechy Western Days
Beechy • Du 19 au 21 septembre 2025

Pour en savoir plus sur les événements
dans la province, consultez
tourismesaskatchewan.com/things-to-do/events.



Veuillez communiquer avec les organisateurs pour
obtenir les dernières nouvelles sur l'événement.

La vie dans les Prairies et les lumières de la ville





La vie dans les Prairies et les lumières de la ville



LÉGENDE

- Grande ville
- Ville
- Village
- Parc national/Lieu historique
- Parc provincial/Parc historique
- Parc régional
- Transcanadienne
- Route
- Numéro de la Transcanadienne
- Numéro de la route
- Parc
- Plan d'eau

LISTE DES PARCS

- | | | | |
|---|---|--|---------------------------------------|
| 1 Batoche National Historic Site | 15 National Doukhobor Heritage Village | 16 Echo Valley Provincial Park | 34 Mainprize Regional Park |
| 2 Battle of Tourond's Coulee/ Fish Creek National Historic Site | 18 Saskatchewan Legislative Building and Grounds (National Historic Site) | 17 Fort Carlton Provincial Historic Park | 35 Manitou & District Regional Park |
| 4 Doukhobor Dugout House National Historic Site | 19 Seager Wheeler Farm National Historic Site | 19 Good Spirit Lake Provincial Park | 38 McNab Regional Park |
| 5 Esterhazy Flour Mill National Historic Site | 20 Wanuskewin Heritage Park | 23 Katepwa Point Provincial Park | 40 Melville Regional Park |
| 6 Fort Battleford National Historic Site | 2 The Battlefords Provincial Park | 25 Last Mountain House Provincial Historic Park | 42 Meota Regional Park |
| 7 Fort Espérance National Historic Site | 3 Blackstrap Provincial Park | 28 Moose Mountain Provincial Park | 43 Moose Creek Regional Park |
| 12 Government House | 5 Buffalo Pound Provincial Park | 30 Pike Lake Provincial Park | 44 Moosomin & District Regional Park |
| 14 Motherwell Homestead National Historic Site | 7 Cannington Manor Provincial Historic Park | 32 Regina Beach Recreation Site | 46 Nickle Lake Regional Park |
| | 10 Crooked Lake Provincial Park | 33 Rowan's Ravine Provincial Park | 47 Oungre Memorial Regional Park |
| | | 37 Touchwood Hills Post Provincial Historic Park | 56 Redberry Lake Regional Park |
| | | 3 Atton's Lake Regional Park | 57 Saltcoats & District Regional Park |
| | | 6 Big Manitou Regional Park | 58 Sandy Beach Regional Park |
| | | 10 Carlton Trail Regional Park | 60 Silver Lake Regional Park |
| | | 13 Craik and District Regional Park | 65 Suffern Lake Regional Park |
| | | 15 Eagle Creek Regional Park | 67 Valley Regional Park |
| | | 17 Esterhazy Regional Park | 68 Wakaw Lake Regional Park |
| | | 19 Glenburn Regional Park | 69 Waldheim Regional Park |
| | | 21 Ituna & District Regional Park | 71 Welwyn Centennial Regional Park |
| | | 23 Kemoca Regional Park | 72 Whitesand Regional Park |
| | | 28 Last Mountain Regional Park | 73 Wilkie Regional Park |
| | | 29 LeRoy Leisureland Regional Park | 75 Woodlawn Regional Park |
| | | 30 Leslie Beach Regional Park | 76 York Lake Regional Park |
| | | 33 Macklin Lake Regional Park | 77 Table Mountain Regional Park |



The Stoked Centre

JOUER et APPRENDRE en FAMILLE à SASKATOON

Que vous cherchiez un endroit où les enfants peuvent laisser libre cours à leur trop-plein d'énergie ou une expérience éducative pour toute la famille, les nombreuses activités offertes à Saskatoon sont certaines de tenir tout le monde occupé tout au long de l'été. Jetez un coup d'œil à ces endroits où vous pourrez jouer et apprendre à Saskatoon.

Lieux de jeu



Nutrien Playland au parc Kinsmen

Célébrez la magie du jeu à Nutrien Playland au parc Kinsmen. Faites un tour sur la grande roue pour avoir une vue plongeante sur la ville, tournez dans le carrousel coloré ou montez à bord du train de marchandises moderne pour une visite du parc. L'aire de jeux pour enfants comprend des montagnes en forme de dôme dans l'aire de jeu de sable, une attraction aquatique avec une table de jeu et d'expérimentation avec l'eau, des jets et une aire de jets d'eau, tandis qu'une aire d'escalade offre une tour pyramidale avec une glissoire.

The Local Adventure Co.

Découvrez Saskatoon en vélo électrique ou en payant sur la pittoresque rivière Saskatchewan Sud, qui traverse la ville. The Local Adventure Co. propose la location de kayaks, de planche à pagaie et de vélos électriques si vous souhaitez être actif sur terre et sur l'eau. Les pistes cyclables qui longent la rivière offrent des vues imprenables tout au long de l'année et constituent un lieu idéal pour améliorer ses compétences et partager des moments de qualité avec ses amis et sa famille.

The Stoked Centre

Le Stoked Centre a commencé par la Velocity Raceway, où des karts électriques très rapides négocient des virages serrés et filent à vive allure le long de tronçons droits de la piste, mais le parc a depuis ajouté de nombreuses autres attractions sensationnelles. Élevez-vous jusqu'à la cime des arbres grâce au SkyRail, la première tyrolienne au monde à 220 degrés et d'une longueur de 200 pieds, ou testez votre agilité en traversant le SkyTrail, une série de parcours de cordes d'une hauteur équivalente à deux étages. Pour les amateurs de jeux vidéo, la Next Level Arcade propose un mélange de jeux classiques et modernes. Profitez d'une partie de quilles traditionnelles à 10 quilles ou élevez votre expérience avec les pistes VIP interactives qui projettent des mini-jeux et des défis directement sur les pistes.



The Local Adventure Co.

AUTRES LIEUX DE JEU À SASKATOON :

The Strawberry Ranch Maze

River Landing (Vallée de Meewasin)

Flynn's Forest Indoor Playground

The Fun Factory

Apex Adventure Plex Saskatoon



Saskatoon Forestry Farm Park & Zoo

Lieux d'apprentissage

Beaver Creek

La Beaver Creek Conservation Area, située à 13 km au sud de Saskatoon, est un site accrédité pour l'observation de la faune. Diverses espèces habitent la zone, notamment des visons, des grenouilles léopards et des castors. Apprenez-en plus sur la flore et la faune de cette zone de conservation grâce à des activités passionnantes telles que les Birding Breakfasts, les Wildflower Walks et les Dark Skies. Au centre d'accueil, vous pouvez vous procurer des graines pour oiseaux afin de nourrir à la main les mésanges le long des sentiers. Pour une expérience flexible, vous pouvez opter pour une visite autoguidée.

Saskatoon Forestry Farm Park & Zoo

Ravivez l'émerveillement de votre enfance en vous rendant au Saskatoon Forestry Farm Park & Zoo, où vous rencontrerez une adorable bande de suricates, des singes de Goeldi taquins, un majestueux léopard des neiges et bien d'autres espèces. Plongez au cœur de la nature tout en explorant les sentiers de randonnée, les aires de pique-nique et les bâtiments patrimoniaux restaurés. Passez la journée à découvrir différentes espèces de papillons dans la Prairie Butterfly House ou montez à bord du Kinsmen Express II, lequel est adapté aux fauteuils roulants, pour une visite guidée du zoo en train.

Remai Modern

Perché sur les rives de la rivière Saskatchewan Sud à Saskatoon, le musée d'art Remai Modern impressionne d'emblée par son architecture primée, qui reflète son engagement en faveur de l'innovation. À l'intérieur, vous découvrirez une collection variée de plus de 8 000 œuvres d'art, dont la plus grande collection publique de linogravures de Picasso au monde. Remai Modern propose des activités et des expositions spéciales conçues pour les enfants, telles que des visites en poussette et des heures d'activités libres créatives. Cet espace dynamique invite les familles à stimuler leur créativité tout en découvrant les œuvres d'artistes locaux et internationaux.



Beaver Creek Conservation Area

AUTRES LIEUX D'APPRENTISSAGE

À SASKATOON :

Western Development Museum

Prairie River Cruises

Nutrien Wonderhub

Parc patrimonial Wanuskewin



Nutrien Playland au parc Kinsmen



Gordon Tootoosis Nikāniwin Theatre

La portée du théâtre va bien au-delà de la scène. Des communautés des réserves aux centres-villes, GTNT travaille avec des Aînés, des partenaires et des artistes pour amplifier les voix autochtones tout en favorisant la compréhension culturelle. Les spectacles cherchent à faire amener le public au-delà des applaudissements pour lui donner un sentiment plus profond de compréhension, de connexion et d'appartenance.



Le POUVOIR des RÉCITS au Gordon Tootoosis Nikāniwin Theatre



Les arts de la scène, la culture et le patrimoine se rencontrent au Gordon Tootoosis Nikāniwin Theatre (GTNT). Unique en Saskatchewan, le GTNT est un lieu où les histoires autochtones prennent vie grâce à des spectacles puissants et des récits captivants.

Depuis des générations, les récits sont au cœur de la culture autochtone, se retrouvant entre autres dans le rythme de la danse, la vibrance du perlage et les paroles qui circulent entre les communautés. Le GTNT s'inspire de ces traditions et les transforme en pièces de théâtre modernes qui divertissent, éduquent et inspirent.

Fondé en 1999, le GTNT demeure l'une des seules troupes de théâtre autochtones professionnelles de la province. Nommé en l'honneur du célèbre acteur et cofondateur Gordon Tootoosis, le théâtre reflète sa vision du mentorat et du renforcement de la communauté. Tootoosis croyait qu'il fallait rester près de chez soi pour soutenir et responsabiliser les jeunes; un héritage que le théâtre perpétue en entremêlant l'art, la langue et l'histoire dans toutes les facettes de ses pièces.



Tout au long de la saison, qui s'étend généralement de novembre à mai, le GTNT propose bien plus que du théâtre. Des programmes tels que New Voices et Circle of Voices encadrent les jeunes autochtones et les écrivains en herbe, formant ainsi les futures générations de conteurs. Les participants acquièrent des compétences théâtrales, renouent avec les traditions culturelles et partagent des histoires originales qui captent le public.



Promenade dans le QUARTIER historique de Broadway

L'avenue Broadway est un havre de magasins et de restaurants uniques en leur genre. Lors de votre visite dans la région, ne manquez pas de vous arrêter à ces boutiques.

OÙ MAGASINER

Handmade House

Clay Studio Three Pottery Shop

Hats & That

OÙ MANGER ET BOIRE

Odla Restaurant

UNA pizza & wine

The Yard & Flagon Pub

Prairie Sun Brewery

ACHETER LOCAL dans les régions rurales de la Saskatchewan

Lorsqu'il s'agit de faire du magasinage en dehors des sentiers battus en Saskatchewan, partout vous trouverez de charmantes boutiques pittoresques tenues par des commerçants chaleureux et accueillants. Arrêtez-vous en chemin ou planifiez une excursion d'une journée pour découvrir l'un de ces joyaux cachés.

Prairie Girl Gallery & Gift Boutique

Moosomin



Cette galerie et boutique ainsi que centre d'art est située dans le bâtiment historique McNaughton à Moosomin. Venez découvrir des objets d'artisanat faits à la main par les artisans de la Saskatchewan, ainsi que les œuvres originales du propriétaire, l'artiste et musicien Eli Barsi.

The Little Glass Hut

Lebreton



À Lebreton, l'atelier-boutique The Little Glass Hut propose des vitraux faits à la main, des pierres de gué, de la poterie, des courtepoinçes, de la photographie, des tableaux et des bijoux.

Jacq'y Jaye's Boutique & Espresso Bar

Outlook



Sirotez un cappuccino ou un smoothie en parcourant les articles de mode et les cadeaux de Jacq'y Jaye's. Des nouveautés paraissent régulièrement dans les rayons, il y a donc toujours quelque chose d'intéressant à découvrir.

Past Times Old Time Photography & Gifts

Moose Jaw



Située dans le centre-ville historique de Moose Jaw, cette boutique propose des photographies de style antique avec des costumes des années 1920, du Wild West et de l'époque victorienne. Explorez la boutique de cadeaux et découvrez-y des souvenirs uniques, des décorations rétro et des meubles revalorisés.

Freba Pottery

Wynyard



Cet atelier de poterie incontournable fonctionne selon un principe d'honneur, qui permet aux visiteurs d'effectuer eux-mêmes leurs achats parmi une vaste sélection de magnifiques céramiques faites à la main. Freba Pottery se concentre sur l'art fonctionnel, les retraites créatives et les ateliers de poterie. C'est une

halte unique et accueillante le long de l'autoroute 16.

The Sinking Canoe Antiques

Indian Head



Si vous avez une passion pour le passé, une nostalgie pour tout ce qui est rétro ou une profonde appréciation de l'esprit artistique, vous devez visiter The Sinking Canoe Antiques. Cette boutique installée dans une grange rouge pittoresque à Indian Head

propose une sélection d'antiquités et d'objets de collection où vous trouverez certainement le trésor que vous recherchez.

Kinder Surprises Antiques

Davidson



Située dans une magnifique grange à toit en croupe près de Davidson, la boutique Kinder Surprises Antiques – qui regorge de magnifiques objets – fera le bonheur des visiteurs. Chaque trésor a sa propre histoire et son récit. On y trouve des antiquités, des pièces de bâtiments récupérées, de la verrerie et des meubles. Promenez-vous sur la rue principale bordée de bâtiments patrimoniaux, dont une école à classe unique et une église.

AUTRES BOUTIQUES À EXPLORER

Hand Wave Gallery & Craft Shop (Meacham)

Sisters' Boutique & Bistro (Montmartre)

Becky's Place (Fort Qu'Appelle)

Creekside Country Home Decor & Antiques (Delisle)



MacKenzie Art Gallery



Kramer IMAX Theatre

Découvrez ces lieux locaux populaires lors de votre visite :



Centre Wascana



Royal Saskatchewan Museum

PRINCIPALES ATTRACTIONS DE REGINA

Située dans le Sud de la province, la capitale de la Saskatchewan regorge de choses à voir et à faire. Planifiez vos vacances dans la « ville reine » et visitez ces principales attractions.

MacKenzie Art Gallery

Plus ancienne galerie d'art publique de la Saskatchewan, le MacKenzie est depuis longtemps un pionnier dans l'exposition d'œuvres d'art diverses et novatrices. Avec une collection permanente de 5 000 œuvres couvrant 5 000 ans, la galerie d'art joue un rôle essentiel dans le paysage culturel de la province. En outre, le MacKenzie expose des œuvres autochtones en tant qu'art contemporain depuis les années 1970, ce qui en fait un chef de file dans ce domaine. « La Saskatchewan s'est distinguée de nombreuses façons dans le monde de l'art que les gens ne connaissent pas nécessairement, » note John Hampton, directeur général, qui est retourné dans les Prairies pour s'intéresser de plus près à l'art autochtone et à la communauté. Monsieur Hampton voit la galerie comme un conteur de la riche identité culturelle de la Saskatchewan, déclarant que « l'art est le lieu où les gens apprennent à se connaître les uns les autres, où ils parviennent à une compréhension commune du monde... C'est le fondement de notre culture, de notre société, de qui nous sommes. » Par l'intermédiaire d'expositions, d'activités de sensibilisation et de programmes numériques, la MacKenzie Art Gallery continue de relier les récits locaux et mondiaux.



Piscine Wascana

Kramer IMAX Theatre

Armez-vous de maïs soufflé et préparez-vous à vivre une aventure cinématographique inoubliable au Kramer IMAX Theatre, qui abrite le plus grand écran de la Saskatchewan. Bien que le système numérique IMAX avec technologie au laser soit une nouveauté, le cinéma conserve sa capacité à projeter des films en 3D et des films IMAX de 15/70 mm. L'IMAX avec technologie au laser est une expérience à la pointe de la technologie, laquelle intègre un système de projection laser 4K de nouvelle génération. Les téléspectateurs peuvent s'attendre à des images plus nettes et lumineuses avec une résolution améliorée, un contraste accru et des couleurs incroyablement éclatantes. Le système est également doté de la technologie sonore IMAX à 12 canaux, y compris de nouveaux canaux latéraux et aériens, pour une expérience sonore immersive. Chaque film prend vie avec des détails, une clarté et un contraste époustouflants. Poursuivez l'aventure en visitant le Saskatchewan Science Centre, situé au même endroit, qui propose plus de 185 expositions pratiques sur l'histoire, la nature et la technologie.

Wascana

La piscine Wascana est une installation extérieure dynamique et inclusive qui offre une expérience estivale aquatique pour tous les âges. L'installation comprend deux glissoires aquatiques, un mur d'escalade, une rivière à bouées et une piscine récréative de 25 m. Les visiteurs peuvent également profiter d'une piscine à couloirs de 25 m, de plongeurs de 1 m et 3 m, d'un spa, d'un panier de basketball et d'une concession gérée par The Bannock House. L'accessibilité est une priorité; le site propose donc des entrées sans profondeur, des systèmes de levage mécanique, des fauteuils roulants aquatiques et des glissoires côte à côte accessibles. La piscine dispose également de toilettes et de vestiaires mixtes, ainsi que d'une aire de jeux et de jets d'eau gratuite. À votre arrivée, vous serez accueilli par une superbe fresque murale, conçue par l'artiste Anishnaabe-Saulteaux Larissa Kitchemonia, qui met en valeur le lien avec la culture locale.



Centre du patrimoine de la GRC



Palais législatif de la Saskatchewan



Government House



Free Bird

VISITER LA VALLÉE :

Une excursion d'une journée à Lumsden

Transformez un samedi tranquille en une journée d'excursion spontanée. Que vous souhaitiez vous régaler de délicieux plats et boissons ou flâner dans des boutiques uniques, emmenez vos amis, remplissez votre réservoir et découvrez ces joyaux cachés dans la petite ville de Lumsden, à une courte distance en voiture de Regina.



Over the Hill Orchards and Winery

Boutiques

Thr3e Clothing Connection



Sur la rue James, Thr3e Clothing Connection propose une collection de vêtements tendance et intemporels à porter au quotidien. Ils ont des rayons et des rayons de vêtements, de chaussures et d'accessoires pour femmes, beaux et

élégants.



The Painted Parasol Gift & Toy

The Painted Parasol Gift & Toy est une boutique éclectique qui propose un assortiment de produits raffinés, tels que des objets déco, des cadeaux, des bijoux, des produits pour le bain et le corps, de l'art et de l'artisanat locaux, des jouets, des sucreries et des articles pour bébé.



Lumsden Florist

Situé dans le centre-ville pittoresque, Lumsden Florist propose des créations florales uniques et de qualité, une large sélection de plantes, des ateliers et des trousses de bricolage, ainsi que des options de cadeaux, telles que des coussins, des tasses à café, des bijoux et des sacs à main.



Corn Maiden Market at Lincoln Gardens

Le Corn Maiden Market at Lincoln Gardens, un centre jardinier et un marché de campagne, propose des produits frais et des herbes fraîches, des confitures, du miel et des produits de boulangerie préparés localement, ainsi qu'une boutique-cadeaux, un labyrinthe de maïs et un champ de citrouilles.

Nourriture et boissons

Free Bird

La philosophie du Free Bird est « une nourriture ordinaire préparée de façon extraordinaire ». On y sert le brunch, le dîner et le souper; le menu comprend des plats uniques revisités de poulet frit, de tacos de crevettes, de pizza et de hamburgers.

Last Mountain Distillery

Aimeriez-vous découvrir comment une poignée de céréales devient un verre de spiritueux? Faites une visite guidée de la Last Mountain Distillery avec les propriétaires Colin et Meredith Schmidt, qui vous expliqueront tout le processus et vous dévoileront même le secret

de leur fameuse vodka aromatisée aux cornichons à l'aneth (indice : l'aneth). Des visites sont offertes le samedi de midi à 17 heures. Avant de partir, procurez-vous une bouteille de spiritueux distillée à partir de céréales de la Saskatchewan.

Over the Hills Orchards and Winery

Non loin de Lumsden se trouve Over the Hill Orchards and Winery, un producteur de fruits biologiques certifié. Le verger est surtout connu pour ses produits à base de cerises aigres des Prairies et sa sélection de vins de fruits. Faites une visite guidée, une dégustation ou offrez-vous un repas gastronomique préparé par un chef invité à l'un des événements Supper in the Orchard en fin de semaine. Les visiteurs sont invités à s'arrêter pour acheter une bouteille de vin, un paquet de chocolats Prairie Cherry ou une tarte sans gluten.

Jane Dough's Bakehouse and Coffee Company

Jane Dough's Bakehouse and Coffee Company se spécialise dans les pâtisseries simples et réconfortantes. Les menus quotidiens du déjeuner et du dîner proposent des soupes et des ragoûts servis dans des bols de pain. Jane, la propriétaire, achète tous ses ingrédients de producteurs locaux, et tout est fait maison. La boulangerie est notamment réputée pour ses brioches à la cannelle.

Sous les étoiles au DAKOTA DUNES RESORT

Dakota Dunes Resort

Situé sur le territoire traditionnel du peuple Dakota, Dakota Dunes Resort offre un mélange de culture, d'aventure et de détente juste au sud de Saskatoon. Cet établissement primé, qui appartient à la Première Nation de Whitecap Dakota, s'inspire de l'histoire et des traditions de ce peuple tout en offrant à ses hôtes des expériences modernes et immersives.

Tout au long de l'année, l'hôtel propose des forfaits et des activités inspirés des thèmes saisonniers, des fêtes et des événements spéciaux. Ces forfaits promettent des expériences mémorables telles que la fabrication de bannock, la narration d'histoires autour du feu de camp et l'apprentissage de l'installation d'un tipi traditionnel Dakota. Chaque activité pratique permet aux visiteurs de se rapprocher des traditions autochtones et d'apprécier la beauté naturelle du paysage environnant.

Dakota Dunes Resort a une longue tradition d'astrotourisme et a récemment élargi son offre en proposant une expérience unique d'observation des étoiles qui combine l'astronomie occidentale et les histoires du ciel Dakota. Partager les histoires du peuple Dakota est un objectif à long terme pour le Dakota Dunes Resort.

Les visiteurs sont invités à découvrir le ciel nocturne d'un point de vue autochtone et moderne, guidés par les riches traditions des histoires du ciel Dakota. Cette initiative souligne l'engagement de l'hôtel en faveur du tourisme culturel et éducatif, en tirant le meilleur parti du ciel nocturne immaculé de la région.

Les visiteurs de Dakota Dunes peuvent bénéficier d'une observation guidée des étoiles lors d'événements célestes importants, tels que l'équinoxe de printemps et d'automne, ou les éclipses solaires et lunaires. À la tombée de la nuit, les participants bénéficient d'une visite guidée des étoiles, à l'aide de télescopes de haute qualité et du logiciel Stellarium, ainsi que d'interprétations du ciel du peuple Dakota. Les hôtes pourront aussi déguster de la bannock traditionnelle, du thé et de la confiture autour du feu : un accompagnement parfait pour les activités de la soirée.

Dakota Dunes Resort continue d'évoluer et accueillera d'ailleurs bientôt la seule expérience thermale de la Saskatchewan, laquelle sera un luxueux havre de détente et de ressourcement. Des plans sont également en cours pour un nouveau planétarium portable à la pointe de la technologie. Cette expérience à 360 degrés viendra agrémenter les télescopes puissants déjà disponibles, offrant aux visiteurs un moyen extraordinaire d'explorer la beauté du ciel nocturne.

Le Dakota Dunes Resort développe continuellement des expériences, en veillant à ce que les clients puissent profiter de l'observation au télescope, de visites d'observation des étoiles et d'autres événements célestes dans le cadre de forfaits saisonniers. Que vous fassiez du vélo électrique sous les étoiles ou de la randonnée avec une trottinette des neiges, Dakota Dunes Resort vous propose un voyage inspirant et relaxant à la fois sur terre et dans le ciel.





Parc provincial Rowan's Ravine

CHOISIS un PARC

Dans ces 11 parcs provinciaux et sites de loisirs du Centre et du Sud-Est de la Saskatchewan, les possibilités en ce qui a trait à la navigation de plaisance, aux sports nautiques, à la pêche, au canot, au kayak et aux journées d'été ensoleillées sur la plage sont nombreuses. Trouvez l'endroit idéal pour planter votre tente sur l'un des terrains de camping idéals, explorez le parc en randonnée pédestre ou frappez quelques balles sur un parcours de golf à proximité.

1 | Parc provincial Good Spirit Lake

📍 *Lac Good Spirit, 48 km au Nord-Ouest de Yorkton*

Hébergement : Camping (site Camp-Easy), Good Spirit Golf Resort, Mistik Resort

Commodités et attractions à proximité : Plage, plage pour chiens, golf (Good Spirit Golf Resort), randonnée (Sentier Transcanadien), pêche, disc golf, mini-golf, location de bateaux non motorisés et d'équipement (PAR-TICI-PUTT Mini Golf & Rentals).



Parc provincial The Battlefords



Parc provincial Pike Lake



Parc provincial Echo Valley



Parc provincial Good Spirit Lake

2 | Parc provincial The Battlefords

📍 *Jackfish Lake, 39 km au Nord de North Battleford*

Hébergement : camping, Jackfish Lodge Golf & Conference Centre

Commodités et attractions à proximité : Plage, plage pour chiens, golf (Jackfish Lodge Golf & Conference Centre), randonnée, pistes cyclables, mini-golf (Lakeshore Mini Golf), disc golf, pêche, location de bateaux motorisés et non motorisés (Beachside Boat Rental).

3 | Parc provincial Blackstrap

📍 *Blackstrap Lake, 40 km aud Sud-Est de Saskatoon*

Hébergement : camping (site Camp-Easy), Blackstrap Glamping Resort

Commodités et attractions à proximité : Plage, plage pour chiens, randonnée, observation des oiseaux et de la faune, pistes cyclables, disc golf, Sask Aquatic Adventures, pêche, sauna d'extérieur (Back2Nature Wellness & Adventures).

4 | Parc provincial Pike Lake

📍 *Pike Lake, 30 km au Sud-Ouest de Saskatoon*

Hébergements : camping (site Camp-Easy), Night Owl Camping Cabins

Commodités et attractions à proximité : Plage, randonnée, piscine et glissade d'eau (accessible en fauteuil roulant), observation des oiseaux et de la faune, mini-golf (Pike Lake Minigolf), disc golf, pêche.

5 | Parc provincial Moose Mountain

📍 *Kenosee Lake, 23 km au Nord de Carlyle*

Hébergement : camping, Kenosee Inn and Cabins

Commodités et attractions à proximité : Pistes de VTT, plage, golf (Golf Kenosee, White Bear Lake Golf Course – à l'extérieur du parc), randonnée, observation des oiseaux et de la faune, pistes cyclables, pêche, disc golf, équitation (Kenosee Lake Riding Academy), mini-golf (Masters Mini Golf), location de bateaux non motorisés et d'équipement (Kenosee Lake Outdoor Rentals), Prairie Dog Drive-In Theatre, Sask Aquatic Adventures, Cannington Manor Provincial Historic Park.

6 | Parc provincial Echo Valley

📍 *Lacs Echo et Pasqua, 8 km à l'Ouest de Fort Qu'Appelle*

Hébergement : camping (site Camp-Easy)

Commodités et attractions à proximité : Plage, pêche, randonnée, observation des oiseaux et de la faune, mini-golf (Echo-Par Mini Golf), cours de yoga (Yoga Haven), sauna d'extérieur (Back2Nature Wellness & Adventures), golf (Echo Ridge Golf Course – à l'extérieur du parc), Saskatchewan Fish Hatchery.

7 | Parc provincial Katepwa Point (parc ouvert le jour seulement – entrée gratuite)

📍 *Lac Katepwa, 17 km au Sud-Est de Fort Qu'Appelle*

Hébergement : Sundays Log Cabins, Katepwa Beach Hotel

Commodités et attractions à proximité : Plage, pêche, randonnée, golf (Katepwa Beach Golf Club), disc golf, observation des oiseaux et de la faune, cours de yoga (Soul Garden Yoga).

8 | Parc provincial Crooked Lake

📍 *Lac Crooked, 40 km au Nord de Broadview, Transcanadienne (route 1)*

Hébergement : Camping (site Camp-Easy)

Commodités et attractions à proximité : Plage, pêche, randonnée pédestre, observation d'oiseaux et de la faune, golf (Last Oak Golf and Country Club – à l'extérieur du parc, dans la Première Nation de Cowessess)

Parc provincial Buffalo Pound

9 | 📍 *Lac Buffalo Pound, 33 km au Nord-Est de Moose Jaw*

Hébergement : Camping (site Camp-Easy), Glamping Resorts Ltd.

Amenities/Nearby Attractions: Plage, pistes cyclables (Fresh Trails Mountain Bike Skills), randonnée, piscine (accessible aux fauteuils roulants), observation des oiseaux et de la faune (Nicolle Flats Interpretive Area), mini-golf (Squirrely Putt & Play), disc golf, pêche.

10 | Parc provincial Rowan's Ravine

📍 *Lac Last Mountain, 46 km au nord-ouest de Craven*

Hébergement : Camping (site Camp-Easy), G&S Marina Outfitters

Commodités et attractions à proximité : Plage, plage pour chiens, pêche, randonnée, observation des oiseaux et de la faune, mini-golf (Rowan's Ravine Mini Golf Course), location de bateaux motorisés et non motorisés et d'équipement (G&S Marina Outfitters).

Aire de récréation Regina Beach (parc ouvert le jour seulement – entrée gratuite)

11 | 📍 *Lac Last Mountain, 50 km au Nord-Ouest de Regina*

Commodités et attractions à proximité : Plage (accessible avec un tapis de plage et un fauteuil roulant de plage flottant), Sask Aquatic Adventures, pêche, randonnée, observation des oiseaux et de la faune, golf (Regina Beach Golf Club).



Parc provincial Blackstrap



Une véritable expérience des CÉRÉALES AU VERRE à la Black Fox Farm & Distillery



Black Fox Farm & Distillery



Butinez à la Prairie Bee Meaderery

Dans le sud de la province, non loin de Moose Jaw, se trouve la Prairie Bee Meaderery. Depuis 2016, Prairie Bee combine du miel et des fruits locaux dans de petits lots d'hydromel primé. Avec du miel de trèfle, de luzerne et de fleurs sauvages, mélangé à des fruits entièrement canadiens, chaque gorgée est une explosion de saveurs, allant du sucré et fruité à l'intense et sec.

Explorez le monde de l'hydromel

Visites du sentier des pollinisateurs

Découvrez le bourdonnement des abeilles grâce à une visite autoguidée en utilisant notre application. Vous pouvez également participer à une excursion organisée pour interagir avec le matériel d'apiculture et profiter d'un divertissement pratique adapté à toute la famille.

Loisirs créatifs

Libérez votre créativité au pavillon d'artisanat de Prairie Bee. Construisez une station d'abreuvement des abeilles ou décorez un biscuit en forme d'abeille avec des peintures comestibles : des activités parfaites pour tous les âges.

Exploration du processus de fabrication de l'hydromel

Découvrez les secrets du processus de fabrication de l'hydromel en observant l'équipement de la cave vinicole en action. Le tout se termine par une séance de dégustation qui donne vie à l'art ancestral de la fabrication de l'hydromel.

plus proche du cœur de leur récolte. C'est ainsi qu'est née la Black Fox Farm & Distillery.

Chez Black Fox, les spiritueux ne sont pas seulement fabriqués, ils sont cultivés. Près de 90 % des ingrédients contenus dans chaque bouteille sont cultivés sur leurs propres terres, ce qui permet à John et Barb d'exercer un contrôle total sur la qualité et la saveur. C'est cette approche des céréales au verre qui fait la particularité de leur gin, de leur whisky et de leurs liqueurs, chacun d'entre eux reflétant le caractère unique des prairies.

L'expertise du couple va au-delà de leurs propres domaines. Forts d'une expérience internationale acquise sur cinq continents et de marques de prestige telles que l'adhésion au programme canadien de leadership en agriculture et la réception de la bourse Nuffield Canada, ils ont ramené chez eux leur riche connaissance de l'agriculture et de l'artisanat, élevant Black Fox à une place de choix dans le monde des spiritueux artisanaux.



Une vision ancrée dans la durabilité

L'engagement de Black Fox en faveur du développement durable se retrouve dans tous les aspects de ses activités. De la conservation de l'eau à la réduction des déchets, l'entreprise prend au sérieux son rôle de gestionnaire de l'environnement. La distillerie réutilise 95 % de son eau, retourne les grains et les fruits usés au sol sous forme de compost et opte même pour des solutions de nettoyage biologiques afin de réduire ses répercussions sur l'environnement. Les pratiques agricoles de John et Barb mettent l'accent sur la santé des sols, la biodiversité et



Nichée au cœur des prairies, une distillerie unique en son genre propose des spiritueux primés. Black Fox Farm & Distillery, tout comme l'insaisissable renard noir qui a inspiré son nom, est un symbole de mystère, de beauté et d'inattendu. Combinant des méthodes agricoles traditionnelles et une passion pour la création de gin et de whisky de classe mondiale, chaque bouteille est un hommage aux céréales cultivées sur place.

Là où terre rencontre spiritueux

John Cote et Barb Stefanyshyn-Cote, les visionnaires de Black Fox, sont plus que de simples distillateurs : ce sont des intendants de la terre. En tant qu'agriculteurs de cinquième génération, ils ont toujours compris le lien profond qui existe entre l'agriculture et les produits qu'ils fabriquent. Au fil des ans, leur passion pour la terre a grandi, les poussant à créer quelque chose de plus personnel, quelque chose de

la durabilité à long terme, garantissant ainsi la prospérité de la terre pour les générations futures.

Découvrez la Black Fox Farm & Distillery

La magie de Black Fox Farm & Distillery va au-delà des verres. Les propriétaires, John et Barb, ne créent pas seulement des spiritueux, mais aussi des expériences pour les visiteurs, ancrées dans la passion et délivrées avec un profond respect pour la terre : « Nous aimons vraiment inviter les gens à nous rendre visite. C'est l'occasion pour nous de leur raconter l'histoire de la Saskatchewan, l'histoire de l'agriculture, l'histoire des pionniers, toutes ces choses qui ont façonné notre situation actuelle et de leur montrer comment cela affecte le whisky. »

Dégustation en plein air

Réservez une table en plein air et sirotez un cocktail ou un whisky pendant qu'un expert en gin ou un connaisseur en whisky vous guide tout au long de la dégustation. Savourez des bouchées assorties tout en vous imprégnant du paysage paisible des prairies.

Visite du Black Fox

Une visite guidée de la distillerie et des champs où sont cultivés les ingrédients de Black Fox. Découvrez les secrets de leurs gins et whiskys primés et dégustez des spiritueux artisanaux en cours de route.

L'expérience uPick Flower

Promenez-vous dans les champs de fleurs fraîches et cueillez votre propre bouquet pour égayer votre journée. Black Fox fournit tous les outils dont vous avez besoin pour cueillir votre magnifique bouquet frais à emporter chez vous.

Joies du jardinage : Arrangement floral

Laissez libre cours à votre créativité grâce à cet atelier d'arrangement floral pour débutants. Sirotez un cocktail de bienvenue tout en apprenant l'art de la conception florale et repartez avec un superbe arrangement qui vous est propre.

Visite de la distillerie

Entrez dans le cœur de Black Fox et découvrez le voyage de la graine au spiritueux. Emportez votre cocktail avec vous en explorant la distillerie, et découvrez comment chaque bouteille est soigneusement fabriquée selon la méthode Black Fox.





📍 Réserve de la biosphère du Lac Redberry

Région de la biosphère du lac Redberry : Le joyau écologique caché de la SASKATCHEWAN



La région de biosphère du lac Redberry (RLBR) appartient à une catégorie à part. Son importance est reconnue par l'Organisation des Nations Unies pour l'éducation, la science et la culture (UNESCO), qui l'a désignée comme région de biosphère de l'UNESCO en 2000. Malgré sa désignation par l'UNESCO, elle demeure l'un des secrets les mieux gardés de la Saskatchewan.

La RLBR est l'une des 19 biosphères de l'UNESCO au Canada, et la seule située en Saskatchewan. Le réseau mondial de réserves de biosphère de l'UNESCO couvre 700 régions dans plus de 120 pays. « Chaque région de biosphère désignée dans le monde possède une zone centrale bénéficiant d'un certain niveau de protection, » explique

John Kindrachuk, directeur général de la RLBR. « La plupart des réserves de biosphère du Canada font partie d'un parc national. La nôtre est quelque peu unique en ce sens que le lac Redberry est protégé en tant que refuge d'oiseaux fédéral. »

La désignation par l'UNESCO concerne le bassin versant du lac Redberry, qui s'étend sur plus de 110 000 hectares et touche 7 municipalités de la Saskatchewan. La région considère qu'il existe une relation symbiotique entre la conservation et le commerce. Bien que le lac bénéficie d'un statut de protection, des communautés rurales et des exploitations agricoles parsèment la région. Un parc régional grouille d'activité en été. Le paysage est un mélange de terres cultivées et de pâturages avec des parcelles de prairies naturelles et de forêts de trembles.

Le lac Redberry atteint une profondeur de 75 pieds, ce qui est inhabituel pour un lac salé. L'eau reflète des nuances vibrantes de turquoise et de bleu, en raison de sa composition en sulfate de magnésium. La zone étendue autour du lac est un lieu de nidification et d'alimentation pour les oiseaux migrateurs, y compris les grues blanches menacées d'extinction. Plus de 200 espèces d'oiseaux ont été observées dans la région.



📍 Pélicans d'Amérique



📍 Petite nyctale

La région est une destination populaire pour les amateurs d'ornithologie, dont certains font des pèlerinages annuels pour observer et photographier des espèces rares telles que la grue blanche, le pélican d'Amérique, le pluvier siffleur et bien d'autres encore. Les îles du lac Redberry abritent des colonies de nidification de pélicans, de goélands de Californie et de goélands à bec cerclé, de sternes pierregarins, de macreuses à ailes blanches, de cormorans à aigrettes, de grands hérons et de bihoreaux gris.

L'amélioration des infrastructures a favorisé la création de nouveaux programmes et de nouvelles expériences pour les visiteurs. Ces nouveaux aménagements et activités visent à minimiser l'empreinte environnementale et à perturber le moins possible la terre, la forêt, les plantes, les animaux et même le ciel nocturne.

Avec sa propre station de baguage d'oiseaux, RLBR propose à ses clients une variété de forfaits. Ils vont des excursions d'une demi-journée avec un spécialiste du baguage d'oiseaux aux excursions d'une nuit ou de plusieurs jours avec des activités nocturnes.

L'une des nouvelles expériences passionnantes du RLBR est une aventure nocturne qui plonge les visiteurs dans les merveilles



📍 Redberry Lake



📍 Grues blanches

naturelles de la région. Commencez par la visite guidée des oiseaux le long de la crête surplombant le lac Redberry, où vous pourrez observer une grande variété d'espèces d'oiseaux dans un décor de prairie époustouflant. Ensuite, vous pourrez profiter d'un dîner au coucher de soleil, qui propose un barbecue à base de produits locaux mettant en valeur les saveurs de la région. La soirée se termine par une nuit avec les hiboux. Les visiteurs y rencontrent le plus petit hibou nocturne de la Saskatchewan, la petite nyctale, avec l'encadrement d'un spécialiste des oiseaux. Ce mélange unique de conservation et de tourisme capture l'essence de l'expérience de la RLBR.

Le nouveau centre d'interprétation et de recherche est conçu comme une installation polyvalente, idéale pour les réunions, les retraites, les programmes en salle et l'apprentissage en classe. Les hébergements durables sur place comprennent des dômes géodésiques pouvant accueillir jusqu'à six personnes.

La RLBR est une destination attrayante pour les ornithologues et les visiteurs, offrant à ces derniers des expériences uniques et immersives. Le centre d'interprétation et les excursions ornithologiques sont les principales attractions. Au-delà de ces attractions, les efforts de collaboration avec les membres de la communauté locale visent à élargir les possibilités de tourisme, en permettant aux visiteurs de vivre l'expérience d'un mode de vie rural authentique. La région aspire à démontrer la coexistence des humains et de la nature, en montrant comment la conservation et le développement durable peuvent fonctionner ensemble comme une force motrice pour construire des communautés plus fortes et plus résilientes.

MEILLEURS LIEUX D'OBSERVATION D'OISEAUX DE LA SASKATCHEWAN

1. WASCANA LAKE ET PARC A.E. WILSON (Regina)
2. LAST MOUNTAIN BIRD OBSERVATORY
3. CONDIE NATURE REFUGE (Lumsden)
4. PARC PROVINCIAL PIKE LAKE
5. LAC EKAPO
6. PARC PROVINCIAL BLACKSTRAP
7. QUILL LAKES INTERNATIONAL BIRD AREA
8. PARC PROVINCIAL BUFFALO POUND
9. RÉGION DE LA BIOSPHÈRE DU LAC REDBERRY
10. SASKATCHEWAN BURROWING OWL INTERPRETIVE CENTRE (Moose Jaw)





Lac Little Manitou

12 heures à Manitou Beach : La « mer morte du Canada »

Manitou Beach devrait figurer sur votre liste lorsque vous planifiez une escapade en Saskatchewan. Des eaux riches en minéraux à l'apprentissage d'une polka dans une salle de danse authentique, vous tomberez facilement amoureux du charme de cette station balnéaire. Profitez pleinement de votre journée à Manitou Beach grâce à ce guide de 12 heures.

9 h : Baignade à la plage

Vous ne voudrez pas manquer la magie d'une baignade dans le lac Little Manitou. La légende veut que les peuples autochtones aient découvert les propriétés curatives du lac lors d'un voyage dans la région. Grâce à sa forte teneur en minéraux, cette masse d'eau ne ressemble à aucune autre en Amérique du Nord. Les gens viennent du monde entier pour sa concentration en minéraux et sa flottabilité remarquable, qui fait qu'il est impossible de couler. Pour faire l'expérience de ces eaux dans un environnement intérieur chauffé, arrêtez-vous au Manitou Springs Resort & Mineral Spa.

11 h : Découverte des artistes locaux

Après la baignade, promenez-vous dans le village et visitez les boutiques locales, en particulier la Little Manitou Art Gallery. Les œuvres de plus de 300 artistes de la Saskatchewan sont exposées dans 7 pavillons de style galerie parmi des jardins de plantes vivaces. Si vous arrivez au bon moment, vous pourrez assister à un spectacle de musique en direct ayant lieu tous les samedis en été.

Midi : Dîner

À l'heure du repas, rendez-vous à Oda Coffee + Wine Bar pour un délicieux dîner. Que vous ayez envie de crêpes ou d'un plateau de charcuterie, cet endroit est idéal. Accompagnez l'une de leurs nombreuses gourmandises d'un café glacé gourmet ou d'une sangria d'été, à déguster de préférence sur leur terrasse avec vue sur la plage.

13 h : Partie de golf

Mettez vos talents de golfeur à l'épreuve au luxuriant Manitou Beach Golf Club. Le club dispose d'un parcours de 9 trous à normale 36 qui offre des vues pittoresques et des verdure bien entretenues, ce qui rend ce lieu idéal pour les golfeurs de tous niveaux. Assurez-vous de réserver votre place en appelant à l'avance ou en vous rendant en ligne.

17 h : Souper

Après votre parcours, rendez-vous au Mulligans Grill, situé sur le site du Manitou Beach Golf Club. Ce restaurant propose une variété de délicieuses options pour satisfaire votre appétit, qu'il s'agisse d'une collation rapide ou d'un repas complet. Avec son ambiance décontractée, c'est l'endroit idéal pour vous détendre et revenir sur votre partie de golf.



Salty Cinema Drive-In Theatre

19 h : Voyage dans le temps

La prochaine étape est une visite à Danceland, une salle de danse historique incontournable qui existe depuis 1928. Cette dernière est réputée pour son plancher en crin de cheval, pour des pas de danse en toute douceur. Préparez-vous à une soirée où se succéderont des spectacles de polka, de musique latine et de big band.

21 h : Fin de l'aventure

Terminez votre journée au Salty Cinema Drive-In Theatre. Ce lieu d'époque projette des films à succès depuis les années 1950 et est l'un des derniers ciné-parcs de la Saskatchewan. Il s'agit d'une expérience tout droit sortie du passé, mais avec la qualité irréprochable de la projection numérique. Pas de voiture? Pas de problème, il y a aussi des places à l'intérieur.

Et voilà une journée parfaite à Manitou Beach!



Danceland

Manitou Beach Golf Club

Parc provincial historique Fort Carlton

Sur les traces de l'histoire

Le chemin Louis Riel est un itinéraire de 391 km qui va de Regina à Prince Albert en passant par Saskatoon. La route est nommée en l'honneur de Louis Riel, qui a dirigé les Métis et les Premières Nations alliées dans la défense de leurs terres pendant la Résistance du Nord-Ouest de 1885. Louis Riel a été capturé par les forces gouvernementales et emmené à Regina, où il a été jugé et exécuté pour trahison. Les sites situés le long du sentier Louis Riel marquent des épisodes de la résistance et mettent en lumière les histoires des peuples métis et des Premières Nations.



Lieu historique national de Batoche

À Rosthern, tournez à l'est sur la route 312, puis sur la route 225, pour visiter le Batoche National Historic Site. Découvrez l'histoire par les expériences des Métis qui cultivaient des terres le long de la rivière Saskatchewan-Sud et dont le mode de vie a été bouleversé à la fin des années 1800. Les visites estivales guidées et autoguidées passent par les maisons restantes, l'église Saint-Antoine-de-Padoue et le presbytère restaurés, et le site de la bataille de Batoche, où les résidents ont défendu leurs terres pendant la Résistance du Nord-Ouest de 1885. Les visiteurs sont invités à planifier leur visite et à consulter le site Web de Parcs Canada, pc.gc.ca, pour connaître les heures d'ouverture.

Centre d'interprétation régional Duck Lake

C'est à l'aide d'expositions, d'activités et d'artefacts que sont racontés les récits liés à l'histoire de la Résistance du Nord-Ouest, des Premières Nations, des Métis et des colons, entre 1870 et 1905. Le Centre comprend une tour de 24 m, une plateforme d'observation, une cour présentant des sculptures et une aire de pique-nique.



Parc provincial historique Fort Carlton

À Duck Lake, tournez à l'ouest sur la route 212 pour vous rendre au Parc provincial historique Fort Carlton. Station importante pour la Compagnie de la Baie d'Hudson et lieu de négociation du Traité no 6, Fort Carlton a été ravagé par un incendie et a été détruit lors d'une évacuation précipitée qui a eu lieu pendant la Résistance du Nord-Ouest. Aujourd'hui, le site comprend une palissade reconstituée, un magasin de traite, un entrepôt de fourrures et de provisions, les quartiers des commis et un campement de tipis. Des programmes d'interprétation et des activités pratiques sont proposés pendant l'été.



Lieu historique national du Fort Battleford



Lieu historique national de Batoche

TRAILS OF 1885

Ces lieux historiques nationaux et parcs historiques provinciaux font partie de l'initiative interprovinciale des « Sentiers de 1885 » (trailsof1885.ca). Voici quelques autres sites de la Saskatchewan qui font partie du trajet :

- » Lieu historique national de Fort Battleford
- » Humboldt & District Museum & Gallery
- » Premier emplacement de Humboldt
- » La maison Marr (Saskatoon)
- » Centre du patrimoine de la GRC (Regina)
- » The Battle of Tourond's Coulee/Fish Creek Lieu historique national



Une tournée des bars en SASKATOON : CINQ FAVORIS

Tous ceux qui y sont allés vous le diront immédiatement : Saskatoon est l'un des meilleurs endroits au Canada pour déguster un bon repas. Toutefois, après plusieurs visites – et plus de quelques tournées des bars – j'ai appris que c'est aussi une ville excellente pour trouver un bon verre.

Entourés d'un sol fertile et d'une multitude d'ingrédients naturels, ces bars et boissons sont enrichis par la nature et la diversité. S'inspirant des cultures du monde entier et élaborés par des mixologues experts, ils offrent une expérience unique et savoureuse. Voici quelques-uns de mes favoris absolus. Chacun d'entre eux propose un menu et un style uniques, tous situés au cœur de la ville, à quelques minutes de marche les uns des autres.

Shelter Brewing Company

C'est l'endroit idéal pour commencer une tournée des bars. Il dispose d'une terrasse ensoleillée et propose un menu complet de délices mexicains et tex-mex authentiques. Pensez-y : des tacos carnitas, birria et poulet asado, une grande sélection de burritos, ainsi que des « pool nachos » avec une montagne de jalapeños marinés, de la salsa fresca et du fromage nacho fondant.

Il faut absolument goûter à leur bière artisanale nanobrassée et produite en petites quantités, avec des bières de base et quelques-unes en fût qui changent selon la saison. Une pinte glacée de Saison, leur bière de ferme belge, est toujours un bon choix, ou une Hefeweizen à l'ananas, qui offre un goût agréable et rafraîchissant par un après-midi d'été.

Shelter Brewing Company

Bar Stella

Si vous fermez les yeux en entrant dans le Bar Stella, vous vous croirez peut-être transporté dans une trattoria branchée de Rome, ou dans un endroit lumineux et magnifique de Positano.



Bar Stella

Le Bar Stella donne vraiment l'impression d'être en Italie. Trois étages, baignés de lumière sur un joli coin de rue à Riversdale. On y trouve une délicieuse cuisine italienne, notamment des pâtes et un grand choix de petites assiettes, dont beaucoup proviennent de la région et sont servies en format familial. Les boissons vous emmèneront elles aussi dans une aventure italienne. Installez-vous au bar et commandez un vin, une bière ou un cocktail italien. Les cocktails servis comprennent entre autres des classiques tels que le Negroni, l'Americano et, si vous souhaitez un peu de caféine, un espresso martini.



Congress Beer House

De la très bonne nourriture et beaucoup de bière. L'un des meilleurs burgers de la ville. Des ingrédients locaux dans presque tous les plats. N'oublions pas de mentionner les 32 bières en fût et les 50 autres en bouteille. Les bières à la pression souvent difficiles à trouver et une prépondérance de bières de la Saskatchewan y sont offertes : Rebellion, Pile O'Bones, Flatlander, 9 Mile. Alors, prenez un verre et passez au bar suivant.



Congress Beer House



Bokeh on the Plaza

Bokeh on the Plaza

Le bar du hall du Alt Hotel Saskatoon est raffiné, mélodieux et tendance. Il se trouve juste en face du Remai Modern et à quelques pas des grands virages de la rivière Saskatchewan Sud.

Bulles et bières et même un menu de spritz. Cocktails signature à base de spiritueux et de liqueurs fabriqués localement par LB Distillers, Black Fox et d'autres. Les grands plateaux de charcuterie, où s'empilent du prosciutto, des saucisses thaïlandaises, du fromage Jack à la truffe et bien d'autres produits encore, vous permettront de tenir le coup.



Parlor

Parlor

J'ai toujours trouvé qu'un bar clandestin était l'endroit idéal pour terminer une tournée des bars. Alors, au terme de votre délicieux périple, dirigez-vous vers la 2e avenue Sud, en plein cœur du centre-ville. Repérez le chat bleu en néon dans la fenêtre. S'il est allumé, vous pouvez y aller.

Montez les escaliers jusqu'au deuxième étage. Vous n'avez pas besoin de mot de passe. Il suffit de s'installer dans cet espace élégant doté d'un bar en bois accueillant et de banquettes rouges lascives pour déguster un ou deux cocktails. Ils sont délicieusement préparés et agrémentés d'ingrédients cultivés sur leur toit. La seule demande des propriétaires est que lorsque vous redescendez l'escalier, faites attention au bruit afin de ne pas réveiller les voisins de l'autre côté du couloir. Ce qui, bien sûr, ne fait qu'ajouter à son caractère ultra-secret.



AUTEUR: TIM JOHNSON

Tim Johnson était l'auteur de voyage en résidence de Tourisme Saskatchewan pendant l'été 2023. Tim a visité 148 sur les 7 continents et est toujours à la recherche d'une bonne histoire. Il a traversé des paysages glacés au cours de l'hiver le plus froid de la décennie à bord du Transsibérien. Il est monté à bord d'un sous-marin et a voyagé sous le cercle antarctique, a bu du lait de chameau fermenté dans une tente mongole, puis a participé à une héli-randonnée au Groenland. Tim contribue régulièrement au Toronto Star, au Globe and Mail, au Reader's Digest et au Vancouver Sun, et écrit également pour CNN Travel, The New Yorker, National Geographic, Bloomberg, BBC Travel, The Daily Beast, The Telegraph (R-U) et bien d'autres.

AUTRES ARRÊTS PRÉFÉRÉS DU PUBLIC



1



2




3



4



5



6



7



8



9



10



- 1 Armoury Brewing Company (North Battleford)
- 2 Bandits Distilling Inc. (Weyburn)
- 3 Bushwakker Brewpub (Regina)
- 4 Crossmount Cider Company (Saskatoon)
- 5 District Brewing Co. (Regina)

- 6 Homebound Brewery (Warman)
- 7 Honey Pot Distillery (Moose Jaw)
- 8 Malt National Brewing Corp. (Regina)
- 9 Nokomis Craft Ales (Nokomis)
- 10 Rebellion Brewing Co. (Regina)



📍 Yorkton Western Development Museum

DE PIONNIER À PROSPÉRITÉ : L'histoire de la Saskatchewan exposée au Western Development Museum

Le Western Development Museum (WDM) est le plus grand musée d'histoire humaine de la Saskatchewan. Avec plus de 75 000 objets, cette impressionnante collection s'étend sur quatre sites distincts, chaque site se concentrant sur un aspect différent de l'histoire de la Saskatchewan.

Moose Jaw

Mettant en valeur les modes de transport qui ont transformé les prairies, le WDM de Moose Jaw présente des automobiles, des locomotives, des embarcations et des avions d'époque. Consultez la galerie des Snowbirds, la seule galerie au monde qui présente la première équipe acrobatique aérienne du Canada, les Snowbirds du 431^e Escadron.

Découvrez l'aspect personnel de l'équipe, l'histoire de l'équipe acrobatique aérienne militaire canadienne et les lieux fréquentés par les pilotes et l'équipage.

Autres arrêts historiques à Moose Jaw ou à proximité : Moose Jaw Museum & Art Gallery, Sukanen Ship Pioneer Village & Museum.

North Battleford

Découvrez l'histoire de l'agriculture et de la vie rurale en Saskatchewan. L'exposition extérieure d'Heritage Farm and Village fait revivre les années de prospérité des années 1920 sur 40 hectares, avec 30 bâtiments résidentiels et commerciaux. De la réplique d'un bureau de téléphone à l'école de village d'origine, en passant par les églises et les maisons, découvrez les histoires des premières prairies de la Saskatchewan, faites d'épreuves et de résilience.

Autres arrêts historiques à North Battleford : Allen Sapp Gallery/The Gonor Collection, North Battleford Sports Museum & Hall of Fame.

Saskatoon


Présentant une ville typique de la Saskatchewan au début des années 1900, le WDM de Saskatoon s'attache à capturer l'atmosphère et le style d'une colonie en pleine effervescence. Parcourez la rue Boomtown et découvrez plus de 30 bâtiments d'entreprises de l'époque de la colonisation, où les visiteurs peuvent imaginer une époque où le cliquetis des sabots de chevaux remplissait l'air. Venez siroter une boisson fraîche ou déguster un délicieux repas au Boomtown Café, un restaurant qui se veut une « exposition en activité », avec un décor des années 1910.

Autres arrêts historiques à Saskatoon ou à proximité : Ukrainian Museum of Canada, Saskatchewan Railway Museum, Saskatoon Museum of Military Artifacts.

Yorkton

Découvrez l'histoire des immigrants en Saskatchewan et comment Yorkton est devenu l'un des principaux centres de peuplement ukrainien de la province. Les expositions intérieures comprennent un grenier rempli de jouets et une authentique maison en rondins, tandis que les expositions extérieures présentent une grande variété d'équipement agricole antique. Une visite au WDM de Yorkton permet de mieux comprendre les expériences des premiers colons.

Autres arrêts historiques à Yorkton : Yorkton Brick Historic Flour Mill, Godfrey Dean Art Gallery.



📍 Allen Sapp Gallery/The Gonor Collection



Autres arrêts en souvenir du bon temps



📍 Lloydminster Museum & Archives

MELVILLE

- » Melville Heritage Museum
- » Melville Railway Museum

ESTEVAN

- » Estevan Art Gallery & Museum
- » Souris Valley Museum

WEYBURN

- » Weyburn and Area Heritage Village
- » Soo Line Historical Museum

LLOYDMINSTER

- » Lloydminster Museum & Archives



📍 Tunnels de Moose Jaw

Remontez le temps dans les tunnels de Moose Jaw



Sous les rues animées du centre-ville de Moose Jaw se trouve un monde caché, où l'histoire prend vie dans une série d'aventures immersives. Les tunnels de Moose Jaw proposent des visites guidées captivantes et passionnantes qui transportent les visiteurs dans des moments du passé du Canada. C'est le 25^e anniversaire des tunnels, le meilleur moment pour découvrir l'histoire sous terre.

Explorez les coulisses de l'époque de la prohibition grâce au Chicago Connection Tour. Nous sommes en 1929, et vous n'entendez pas seulement parler des trafiquants d'alcool : vous en êtes un, pris dans les filets de l'organisation de Capone. Vous devez naviguer dans le labyrinthe souterrain, tout en évitant la surveillance du chef de la police, Walter Johnson. En débutant au Miss Fanny's Club, vous devrez apprendre rapidement les rouages de l'industrie, sous peine de vous faire prendre à ce jeu dangereux.

Vous pouvez aussi prendre le rôle d'un immigrant chinois et imaginer être venu au Canada avec rien d'autre que de l'espoir. La Passage to Fortune Tour vous plonge au cœur des débuts de l'immigration chinoise, où chaque recoin de la buanderie souterraine résonne d'histoires de lutte, de persévérance et de triomphe tranquille. Vous serez témoin des défis auxquels ces premiers pionniers ont dû faire face alors qu'ils se taillaient une place dans une nation qui ne les accueillait pas toujours favorablement.

Pour ceux qui sont fascinés par les intrigues de la guerre froide, le Bunker 24, qui est accessible en fauteuil roulant, offre la possibilité d'enfiler les bottes d'une nouvelle recrue en 1958. C'est votre premier jour d'entraînement, et vous entrez dans un monde au bord de la catastrophe – un monde où le Canada se tient vigilant face à la menace grandissante du bloc de l'Est. Dans un bunker des années 1950 méticuleusement reconstitué, cette visite vous plonge dans une époque où la peur d'un conflit mondial était omniprésente et où chaque décision avait le poids de la sécurité nationale.

Chaque visite est une occasion passionnante de ne pas se contenter d'apprendre l'histoire, mais d'en faire l'expérience. Qu'il s'agisse d'éviter les forces de l'ordre ou de se glisser dans la peau d'immigrants courageux ou de recrues de la guerre froide, les tunnels de Moose Jaw transforment le passé en une expérience palpitante.



📍 Temple Gardens Hotel & Spa


PLANIFIEZ VOTRE VOYAGE À MOOSE JAW : LA VILLE LA PLUS NOTOIRE DU CANADA

Où séjourner?

- Grant Hall Hotel
- Temple Gardens Hotel & Spa
- Wakamow Heights Bed & Breakfast

Où visiter ou dîner :

- Yvette Moore Gallery/Gallery Café
- Grant Hall Hotel/Grant Hall Steakhouse/
The Burrowing Owl Lounge
- Prairie Bee Meadery (inside Grant Hall Hotel)
- Bobby's Place Olde World Tavern
- The Mad Greek
- Cask 82 Ale & Table
- Rosie's on River Street
- Wakamow Valley
- Honey Pot Distillery
- Western Development Museum



📍 Yvette Moore Gallery/Gallery Café



Parc patrimonial Wanuskewin

HONORER la TERRE et explorer l'histoire au WANUSKEWIN HERITAGE PARK



Parc patrimonial Wanuskewin



Le cœur et l'histoire avec Pêmiska Tourism



Pêmiska Tourism propose un voyage enrichissant tout au long de l'année dans le territoire visé par le Traité no 6, situé sur les terres de la nation crie de Beardy's et Okemasis. Les visiteurs peuvent se plonger dans les histoires vécues qui ont façonné la région depuis des générations grâce à des visites guidées à pied, en canoë, à vélo et en VTT. Chaque visite est l'occasion d'entrer en contact avec la terre, d'apprendre son histoire et de comprendre le lien entre ses résidents et la nature.

Séjournes dans des loges inspirées des tipis, nichés dans le cadre paisible du Fort Carlton Provincial Historic Park. Ces hébergements quatre saisons de style « glamping » offrent un mélange unique de tradition et de confort, offrant une retraite paisible loin des distractions modernes.

Pêmiska offre des possibilités d'apprentissage pour approfondir la compréhension de la culture crie au moyen d'activités telles que les contes, les cérémonies et la dégustation d'aliments locaux dans des boîtes-repas. Des sites historiques tels que le lieu de signature du Traité no 6, la bataille de Duck Lake, le St. Michael's Residential School et le Fort Carlton Provincial Historic Park invitent à la réflexion et encouragent la réconciliation, donnant aux visiteurs une perspective plus vaste de l'histoire du territoire.

Juste au-dessus du ruisseau opimihāw et de la rivière Saskatchewan Sud, le Wanuskewin Heritage Park offre un aperçu de milliers d'années d'histoire autochtone dans les plaines du Nord. Nommé d'après le mot nēhiyawēwin (cri des plaines) qui se traduit par « recherche de la tranquillité d'esprit », ce lieu de rassemblement sacré préserve les traditions, les histoires et les pratiques culturelles anciennes.

Les traditions autochtones sont au cœur de ce que Wanuskewin incarne aujourd'hui : un espace qui célèbre la connexion et la communauté. On trouve dans tout le parc des traces de roues de médecine, de sauts de bisons et de zones de fabrication d'outils, qui révèlent tous des éléments essentiels de l'histoire de ceux qui ont parcouru ces terres il y a tant d'années. Ces éléments se conjuguent pour raconter une histoire unique sur l'importance culturelle de la terre. Elles mettent en évidence non seulement la survie et l'ingéniosité des peuples autochtones des plaines du Nord, mais aussi le lien spirituel profond qu'ils partagent avec la terre.

Le site abrite le projet de recherche archéologique le plus ancien du Canada. Les travaux ont permis de découvrir des traces d'occupation humaine datant de plus de 6 400 ans, ainsi que des traces de tous les groupes culturels ayant existé dans les plaines du Nord.

Wanuskewin est une attraction touristique phare. Les activités et les programmes mettent l'accent sur la recherche scientifique en cours, ainsi que sur les arts et la culture, la durabilité écologique, la protection de l'environnement, l'histoire et les traditions autochtones, et la réconciliation. Le parc a triplé de taille depuis son ouverture en 1992 et occupe aujourd'hui 741 acres. D'importantes rénovations ont été achevées en 2020. Elles ont permis d'agrandir le centre d'accueil, d'améliorer les expositions et

de restaurer les sentiers afin d'enrichir l'expérience des visiteurs. L'extension des terres a été l'un des premiers objectifs, les fondateurs, les Aînés et les partenaires ayant envisagé un jour le retour des bisons dans la région. L'un des événements les plus marquants de cette période a été la réintroduction des bisons sur le territoire en 2019, bouclant ainsi la boucle d'une histoire qui dure depuis des milliers d'années. Le bison n'est pas seulement un symbole de renouveau, mais aussi un lien vital avec la culture et les traditions autochtones ainsi qu'avec l'écosystème des plaines du Nord.

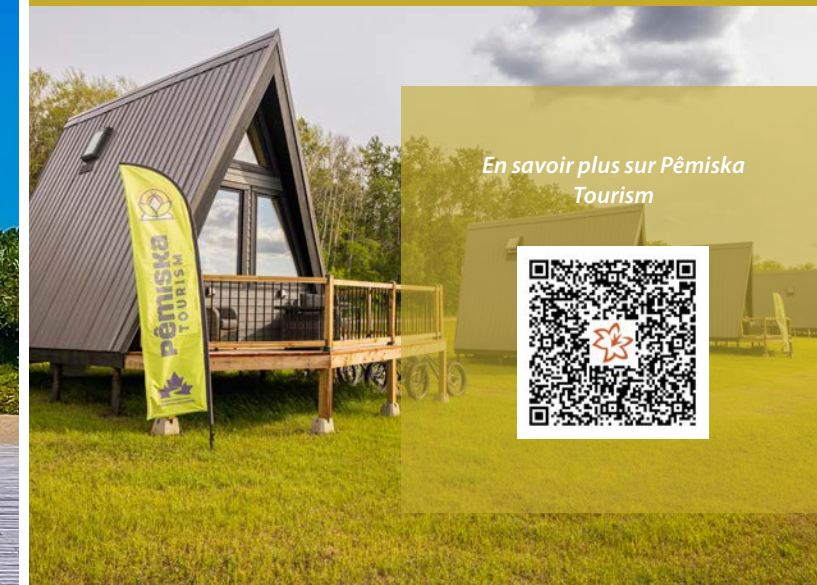
Possibilités d'apprentissage

Wanuskewin propose une grande variété de programmes et d'activités conçus pour mobiliser, éduquer et immerger les visiteurs dans l'histoire culturelle et naturelle de la vallée de l'opimihāw.

Visites guidées : Des interprètes compétents guident les visiteurs à travers le parc, en animant l'histoire par des récits captivants et des commentaires culturels. Qu'il s'agisse de groupes scolaires ou d'explorateurs solitaires, ces visites font revivre l'héritage vibrant de Wanuskewin en matière de rassemblement et de célébration.

Visites autoguidées : Promenez-vous sur les 7 km de sentiers qui serpentent à travers la vallée d'Opimihāw, en admirant les vues panoramiques et les sites historiques. Explorez les expositions du centre d'accueil et les galeries d'art autochtones ou profitez des activités saisonnières telles que les randonnées en raquettes. La plateforme d'observation des bisons, où vous pourrez voir ces animaux majestueux dans leur habitat naturel, est à ne pas manquer.

Dormir dans un tipi : Passez une nuit mémorable dans un tipi de 18 pieds de style cri des plaines, en vous imprégnant de la beauté sereine de la vallée sous un ciel étoilé. Les programmes guidés en soirée comprennent des récits culturels, des activités traditionnelles et des moments de réflexion silencieuse. L'éveil à la beauté de la vallée est une expérience paisible et ressourçante.



En savoir plus sur Pêmiska Tourism



North
Battleford



Back2Nature
Wellness and Adventures
RÉGION DE SASKATOON

Back2Nature Wellness and Adventures propose des saunas en baril chauffés au bois, des excursions illuminées en planche à pagaie et des retraites de plusieurs jours en formule tout inclus. Les visiteurs sont invités à entamer un voyage introspectif tout en profitant du plein air.



Blackstrap Glamping Resort
PARC PROVINCIAL BLACKSTRAP

Le Blackstrap Glamping Resort est situé au cœur du parc provincial de Blackstrap. Cinq dômes de luxe y sont entourés d'un paysage naturel époustouflant et d'une variété d'activités de plein air tout au long de l'année. Les dômes sont entièrement équipés afin d'y retrouver le confort de la maison, jusqu'au peignoir et aux pantoufles.

Autres arrêts au parc provincial Blackstrap :
Little Kahuna's Beach Café et Tiki Bar



Grâce à son approche mobile, le Wandering Market est au cœur du mouvement d'achat local. L'entreprise livre chaque semaine partout dans la province des produits de plus de 180 producteurs de la Saskatchewan; produits frais, cultivés localement, issus de l'agriculture, de la boulangerie et de l'artisanat.

Autres arrêts à Moose Jaw ou à proximité :
Moose Jaw Cultural Centre, Mae Wilson Theatre, Moose Jaw Trolley Company et Nicolle Flats Interpretive Area (parc provincial Buffalo Pound)



The Wandering Market
MOOSE JAW

Situé non loin de Saskatoon, Champêtre County est un centre de villégiature et un espace événementiel sur le thème de la campagne qui lui donne à ses invités l'impression d'avoir été transportés dans le passé. Un hébergement confortable dans un ranch, des activités familiales, une petite étable, un saloon et un café font de ce lieu de villégiature un endroit charmant pour un mariage, une retraite, une réunion de famille ou simplement une escapade d'une fin de semaine.

Autres arrêts près de Saint-Denis : Wander's Tiny Farm



Champêtre County
ST. DENIS



Wheatland Express
Excursion Train
CUDWORTH/WAKAW

Le train touristique Wheatland Express (accessible en fauteuil roulant), qui circule sur un chemin ferroviaire patrimonial entre Cudworth et Wakaw, propose des aventures dans les vastes prairies avec des personnages interactifs, des spectacles musicaux et des éléments culinaires qui mettent en valeur la richesse de l'art, de la culture et du patrimoine de la province.

Autres arrêts près de Cudworth et Wakaw:
Parc régional Wakaw Lake et Dancing Sky Theatre (Meacham)



Italian Star Deli
REGINA

100 g de charcuteries. 50 g de provolone. Fromage feta, pesto de basilic, piments banane, tartinade de bomba épicée maison et pain frais local. Réunissez le tout, et vous obtenez les sandwiches « légendaires » d'Italian Star Deli. Cette charcuterie familiale perfectionne l'art de la préparation des sandwiches depuis plus de 25 ans, mais approvisionne ses rayons en ingrédients importés spécialisés depuis 1966.

Autres arrêts à Regina:
Regina Farmer's Market, Cedar Creek Gardens et Milky Way Ice Cream

Lumsden

Fort Qu'Appelle

Wolseley



Twilite Drive-In Theatre
WOLSELEY

Moosomin

Yorkton

Pour une soirée d'été teintée de nostalgie, assistez à la projection d'un film sur grand écran dans l'un des ciné-parcs de la province. Ouverte n 1954, le Twilite Drive In Theatre de Wolseley est une attraction locale depuis des décennies.

Autres arrêts près de Wolseley:
The Wolseley Gallery, Grace & Thyme (Indian Head) et Historic Bell Barn (Indian Head)

Quelques arrêts supplémentaires :

- Becky's Place Fort Qu'Appelle
- YDB Scoops Yorkton
- Happy Hollow Corn Maze près de Lumsden
- The Grotto Yibank
- Cork & Bone Bistro Moosomin
- Sunnyside Creamery Martensville
- Station Arts Centre Rosthern
- Dejma's Curry House North Battleford

Aventures en Saskatchewan avec Andrew Hiltz

Le Saskatchewaner Andrew Hiltz a voyagé dans l'ensemble de la province. Voici quelques-uns de ses principaux arrêts et de ses joyaux cachés préférés, ainsi que quelques lieux qui figurent toujours sur sa liste d'endroits en Saskatchewan à visiter absolument.





JOUR DE MATCH en Saskatchewan



Venez acclamer votre équipe haut et fort lors des jours de match en Saskatchewan! Regina est le domicile du club de football des Roughriders de la Saskatchewan qui évoluent dans la Ligue canadienne de football (LCF), tandis que Saskatoon abrite le club de crosse Saskatchewan Rush Lacrosse qui affronte ses adversaires dans la Ligue nationale de crosse (LNC).



Les Roughriders de la Saskatchewan

La « Rider Pride » (Fierté des Riders) est un phénomène qui vaut la peine d'être vécu. Peu importe où vous vous trouvez au Canada, les amateurs affluent aux parties des Roughriders, mais il n'y a rien de tel que d'être assis dans le stade Mosaic, entouré de partisans en liesse vêtus de maillots vert et blanc coiffés de casques taillés à même un melon d'eau. Rapportez à la maison un souvenir d'un jour de match lors d'une visite au Rider Store.

En 2022, la 109e édition de la Coupe Grey s'est déroulée à Regina, pour la quatrième fois dans la ville et pour la première fois dans le nouveau stade Mosaic. Au cours de ses 100 ans d'existence, l'équipe des Roughriders de la Saskatchewan a remporté quatre championnats de la Coupe Grey, soit en 1966, 1989, 2007 et 2013.

Saskatchewan Rush

Ressentez l'enthousiasme croître quand l'équipe de crosse Saskatchewan Rush affronte les équipes de la Ligue nationale de crosse de partout en Amérique du Nord au SaskTel Centre. La saison se déroule de décembre à avril.

Arborez les couleurs de votre équipe de crosse préférée grâce à la marchandise officielle de Saskatchewan Rush offerte par la FEZ (Fan Experience Zone).

Depuis son transfert d'Edmonton à la Saskatchewan en 2016, l'équipe a remporté la Coupe des champions à deux reprises, d'abord lors de sa saison inaugurale à Saskatoon, puis à nouveau en 2018.

CALENDRIER des ÉVÉNEMENTS

Energy City EX & KCRA Rodeo

Estevan • 13 au 15 juin 2025

Davidson Days

Davidson • 20 au 22 juin 2025

Prairie Day

Buffalo Pound Provincial Park • 21 juin 2025

Bazaar

Regina • 22 juin 2025

SaskTel Saskatchewan Jazz Festival

Saskatoon • 3 au 12 juillet 2025

Saison d'ouverture pour le parc historique national du Canada de la Maison-Semi-Enterrée-des-Doukhobors :
Journée de l'amitié
Blaine Lake • 5 juillet 2025

Lloyd Ex Fair

Lloydminster • 9 au 12 juillet 2025

Country Thunder Saskatchewan

Craven • 10 au 13 juillet 2025

Journées de commerce (Trade Days)

Parc historique provincial Fort Carlton • 12 juillet 2025

Sentier de studios Spirit of Manitou

Watrous • 12 et 13 juillet 2025

Festival « Retour à Batoche » (Back to Batoche Days)

Batoche National Historic Site • 17 au 20 juillet 2025

Saskatchewan Festival of Words

Moose Jaw • 17 au 20 juillet 2025

Cinéma estival de Sask Parks

The Battlefords Provincial Park • 30 juillet 2025

The Queen City Ex (REAL District)

Regina • 30 juillet au 3 août 2025

Saskatoon EX

Saskatoon • 31 juillet au 7 août 2025

Saskatoon Fringe Festival

Saskatoon • 31 juillet au 9 août 2025

Championnat mondial de Bunnock à Macklin

Macklin • 1er au 3 août 2025

Festival artistique Mid Summer

Fort Qu'Appelle • 2 août 2025

Foire Cannington

Parc historique provincial Cannington Manor

3 août 2025

Journées des Territoires du Nord-Ouest

The Battlefords • 13 au 15 août 2025

Festival des bateaux-dragon de Regina

Regina • 15 et 16 août 2025

Barefoot Beach Bash

Park provincial Good Spirit • 16 août 2025

Festival artistique Cabin Fever

Parc provincial Moose Mountain

23 août 2025

Festival de feux d'artifice Nutrien

Saskatoon • 29 et 30 août 2025

Randonnées pédestres automnales guidées

Parc provincial Echo Valley • 20 septembre 2025

Nuit blanche

Saskatoon • 20 septembre 2025

Canadian Western Agribition

Regina • 24 au 29 novembre 2025


Festival « Dickens Village » à Carlyle

Carlyle • 5 et 6 décembre 2025

Canada's Farm Show


Regina • 17 au 19 mars 2026

Pour obtenir de plus amples renseignements sur les événements organisés dans la province, visitez la section « Things to Do » du site tourismsaskatchewan.com



Communiquez avec les organisateurs pour obtenir les derniers renseignements concernant les événements.

Lacs et parcs à l'infini



LISTE DES PARCS

- 8

Fort Livingstone National Historic Site
- 9

Fort Pelly National Historic Site
- 11

Frenchman Butte National Historic Site
- 17

Prince Albert National Park
- 4

Bronson Forest Recreation Site
- 6

Candle Lake Provincial Park
- 8

Clarence-Steepbank Lakes Provincial Park
- 15

Duck Mountain Provincial Park
- 18

Fort Pitt Provincial Historic Park
- 20

Great Blue Heron Provincial Park
- 21

Greenwater Lake Provincial Park
- 26

Makwa Lake Provincial Park
- 27

Meadow Lake Provincial Park
- 29

Narrow Hills Provincial Park
- 31

Porcupine Hills Provincial Park
- 36

Steele Narrows Provincial Park
- 38

Wildcat Hill Provincial Park
- 6

Big River Regional Park
- 7

Brightsand Lake Regional Park
- 9

Canwood Regional Park
- 16

Emerald Lake Regional Park
- 20

Hudson Bay Regional Park
- 25

Kipabiskau Regional Park
- 27

Lake Charron Regional Park
- 31

Little Loon Regional Park
- 36

Martins Lake Regional Park
- 39

Meeting Lake Regional Park
- 41

Memorial Lake Regional Park
- 45

Morin Lake Regional Park
- 47

Nipawin & District Regional Park
- 52

Pasquia Regional Park
- 61

St. Brieux Regional Park
- 62

Struthers Lake Regional Park
- 63

Sturgeon Lake Regional Park
- 64

Sturgis & District Regional Park – Lady Lake
- 70

Wapiti Valley Regional Park
- 71

Duck Mountain Regional Park



Lacs et parcs à l'infini

LÉGENDE

- Ville
- Village
- Route
- Numéro de la route
- Parc
- Plan d'eau
- Parc national/Lieu historique
- Parc provincial/
Parc historique
- Parc régional



SEPT AVENTURES EN FAMILLE dans le PARC NATIONAL de PRINCE ALBERT

Le parc national de Prince Albert (PNPA) abonde en aventures pour tous les âges. Que vous pagayiez sur des lacs sereins ou jouiez au mini-golf, ce parc d'une superficie de 3 875 km² regorge de merveilles naturelles où la prairie rencontre la forêt. Situé à 90 km au nord de Prince Albert, le charmant village de Waskesiu offre un mélange parfait de rencontres avec la nature sauvage nordique et de confort de villégiature au bord du lac. Voici sept aventures qui sauront plaire à toute la famille.



Black Spruce Gallery

1 Louer un canot, un kayak ou une planche à pagaie

Les lacs et les rivières du PNPA offrent des itinéraires variés autant pour les pagayeurs expérimentés que débutants. Glissez, debout, sur une planche à pagaie jusqu'à votre plage préférée, allez en kayak sur une rivière tranquille ou traversez un grand lac à la barre d'un canot. La location de bateaux est possible au Waskesiu Marina Adventure Centre ou au Grey Owl Centre.

Lacs Hanging Heart

2 Voir un film

Vous cherchez une activité pour les jours de pluie? Asseyez-vous, détendez-vous et laissez-vous emporter par un film en matinée ou en soirée au Twin Pine Cinema. Tout au long de l'été, ce charmant cinéma à deux salles doté d'un équipement numérique à la fine pointe projette les tout derniers films tout en offrant une grande sélection de friandises préférées.

3 Golf

Que vous soyez un golfeur chevronné ou que vous cherchiez simplement à vous amuser, Waskesiu offre un éventail d'expériences de golf qui conviennent à tous les intérêts et aux adeptes de tous les niveaux. Le terrain de golf de Waskesiu est magnifiquement conçu, avec des allées luxuriantes et des verts qui exigent du doigté. Ceux qui recherchent un peu de variété peuvent se diriger vers le parcours de disque-golf de neuf trous qui se trouve dans l'aire de loisirs, où il vous est possible de louer des disques. De moins grande envergure, mais tout aussi amusant, le Little Al's Mini Golf propose une expérience de 18 trous sur le thème de la nature qui cadre parfaitement avec le caractère unique du parc.

4 En savoir plus sur le parc

Le Centre de la nature du parc national de Prince Albert propose des expositions qui plairont à toute la famille, notamment des installations interactives, des enregistrements audio et de courtes vidéos. Explorez les trois principaux écosystèmes du parc, découvrez la diversité de la faune et de la flore et plongez dans la culture et l'histoire des Autochtones. D'autres musées sont situés à proximité, dont le musée du patrimoine de Waskesiu, ainsi que la librairie Friends of the Park et l'exposition sur Grey Owl.

5 Admire un coucher de soleil sur la plage

Avec sept plages de sable bordant les rives du lac Waskesiu et plus encore sur les berges des lacs Sandy et Kingsmere, vous n'avez que l'embaras du choix pour admirer le coucher du soleil. Pour une ambiance animée, rendez-vous à la plage principale, où l'aire de jeux « Bears on the Beach » divertira les enfants pendant que le soleil se rapproche sans cesse un peu plus de l'horizon, peignant le ciel de couleurs vibrantes. Arrêtez-vous au Big Olaf Sundaes à proximité pour déguster une crème glacée avant de vous rendre au bord de l'eau.



Waskesiu



Plage principale

6 Emprunter une route panoramique

La route panoramique qui traverse le PNPA est un moyen enchanteur de découvrir les paysages du nord de la Saskatchewan, tous plus variés les uns que les autres, et de prendre des photos magnifiques. Le sentier de la péninsule Narrows sillonne pendant 24 km les abords de la rive sud du lac Waskesiu et est idéal pour l'observation de la faune et de la flore. Le chemin Kingsmere offre de superbes points de vue du littoral nord, tandis que la route panoramique 263 met en valeur la beauté de la zone de transition du parc.

7 Magasinage dans le hameau

Explorez le village de villégiature de Waskesiu où vous trouverez des boutiques de vêtements et de cadeaux comme les boutiques Outter Limits et Lake Life. Les épiceries et les petits commerces locaux garantissent le confort de votre séjour, tandis que les galeries, comme la Black Spruce Gallery et l'All in the Wild Gallery, vous offrent des souvenirs inoubliables de votre visite. Faites le plein d'énergie dans nos restaurants décontractés et raffinés comme le Restaurant Pietro, le Happy Camper's Bar & Grill et l'Evergreen Coffee and Food.



Terrain de golf du Elk Ridge Resort

Elk Ridge Resort

Tout juste à l'extérieur du parc, le centre de villégiature Elk Ridge Resort propose un hébergement haut de gamme et des installations de première classe. Commencez votre journée par un massage au Drift Spa & Wellness, avant de partir jouer au golf sur le parcours de 27 trous de calibre « championnat », où il n'est pas rare d'apercevoir un wapiti au passage. Savourez une cuisine raffinée au cœur de l'élégance rustique au restaurant Fredrich ou, pour une expérience plus décontractée, rendez-vous au restaurant The Wyld, situé dans le pavillon du terrain de golf. Pour une poussée d'adrénaline, visitez le Treeosix Adventure Parks de Waskesiu où vous pourrez grimper jusqu'à 21 m au-dessus du sol lors d'une escapade de deux heures en tyrolienne, monter le mur d'escalade extérieur, faire de la balançoire géante et vous amuser sur le terrain de balle rebond (spikeball), dans le décor enchanteur d'une forêt boréale luxuriante.



Centre de la nature du parc national de Prince Albert



PAYS DU CAMPING

Trouvez l'endroit idéal pour planter votre tente ou louer un chalet dans l'un de ces parcs pittoresques du nord de la Saskatchewan. Découvrez toutes les possibilités de pêche, de golf, de randonnée et de navigation de plaisance tout en profitant du paysage luxuriant et de l'air frais.



 CAMPING

 ACCÈS SANS OBSTACLE

 RAMPE DE MISE À L'EAU/MARINA

 BAINADE/PLAGE

 PÊCHE

 SENTIERS DE RANDONNÉE


 TERRAIN DE GOLF

 LOCATION DE CHALETs

PARCS PROVINCIAUX




Parc provincial Greenwater Lake

 Greenwater Lake, 38 km N of Kelvington



Parc provincial Great Blue Heron

 50 km N of Prince Albert




Parc provincial Duck Mountain

 Madge Lake, 25 km E of Kamsack



Parc provincial Candle Lake


 Candle Lake, 80 km NE of Prince Albert



PARCS RÉGIONAUX




Parc régional Brightsand Lake

 Brightsand Lake, 27 km NE of St. Walburg




Parc régional Pasquia

 11 km S of Carrot River




Parc régional Hudson Bay

 Ruby Lake, 2 km S of Hudson Bay




Parc régional Memorial Lake

 Memorial Lake, adjacent to Shell Lake



Parc régional Little Loon

 Little Loon Lake, 5 km E of Glaslyn



Parc régional Wapiti Valley

 Codette Lake, 25 km S of Choiceland



Parc provincial Narrow Hills

 25+ lakes, including Lower Fishing Lake and the Gem Lakes, 78 km N of Smeaton



Parc provincial Meadow Lake

 20+ lakes, including Greig Lake/Kimball Lake/Waterhen Lake/Lac des Îles, 40 km N of Meadow Lake



PLANIFIEZ VOTRE VOYAGE

Voici quelques conseils pour faire de vos prochaines vacances en camping un jeu d'enfant. Vous pouvez également appeler les sympathiques conseillers en voyages de Tourism Saskatchewan au numéro sans frais 1-877-237-2273 ou clavarder en ligne à **TourismSaskatchewan.com** afin d'obtenir de l'aide gratuite pour planifier votre voyage.

PARCS RÉGIONAUX :

Pour faire une réservation, visitez le site saskregionalparks.ca pour obtenir les coordonnées de chaque parc. Les réservations doivent être effectuées directement auprès de chaque parc.

Un laissez-passer saisonnier est nécessaire pour entrer dans les parcs régionaux. Pour en faire l'achat, rendez-vous dans l'un des bureaux des parcs régionaux.

PARCS PROVINCIAUX :

Pour faire une réservation, visitez parks.saskatchewan.ca ou appelez sans frais le 1-833-775-7275.

Un permis d'entrée pour véhicule est requis toute l'année dans tous les parcs provinciaux de la Saskatchewan. Vous pouvez acheter votre permis à n'importe quelle porte d'entrée du parc ou en ligne.

Les parcs provinciaux de la Saskatchewan proposent toute une série d'événements et de programmes tout au long de l'année. Consultez les événements et les programmes en visitant parks.saskatchewan.ca.





RANDONNÉE dans le NORD de la Saskatchewan

📍 Parc provincial Narrow Hills



Avec ses parcs vallonnés, ses forêts boréales et ses labyrinthes de voies navigables, le Nord de la Saskatchewan regorge de sentiers à découvrir. Voici quelques sentiers pour vous aider à vous lancer à la découverte de la région.



📍 Parc national de Prince Albert



📍 Parc provincial Duck Mountain



📍 Rolling Pines Golf and Country Resort

Découvrir le nord-est de la SASKATCHEWAN



NIVEAU FACILE/DÉBUTANT

Sentier du Marais-Limitrophe (Boundary Bog Trail), *parc national de Prince Albert*

Distance : boucle de 2,1 km

Durée moyenne : 33 min

Une promenade en bois vous conduit au cœur d'une tourbière nordique où règne la sarracénie, plante carnivore populaire qui se distingue par ses feuilles rouges vertes en forme de coupe grâce auxquelles elle attire, noie et digère les insectes.

Sentier de la rivière Doghide (Doghide River Trail), *Tisdale*

Distance : boucle de 3,4 km

Durée moyenne : 42 min

Ce charmant trajet comporte des ponts, des promenades en bois (adaptées aux poussettes et aux fauteuils roulants), une aire de jeux et de nombreux points d'observation, pour un après-midi rempli d'aventures pour toute la famille.



Boucle du parc régional de Nipawin (Nipawin Regional Park Loop), *parc régional de Nipawin*

Distance : boucle de 4,7 km

Durée moyenne : 1 h 11 min

Cette boucle sur un terrain peu accidenté traverse un mélange de zones boisées et d'espaces ouverts.

NIVEAU INTERMÉDIAIRE

Sentier du Lac-Shady (Shady Lake Trail), *parc national de Prince Albert*

Distance : boucle de 1,7 km

Durée moyenne : 40 min

En montant à travers les bouleaux et les trembles, portez une oreille attentive aux huards et aux grèbes. Vers la fin du sentier, un embranchement vous mènera à la tour des Hautes-Terres (750 mètres), d'où vous aurez une vue imprenable sur le lac Shady.

Sentier des Gem Lakes, *parc provincial Narrow Hills*

Distance : boucle de 5,3 km

Durée moyenne : 1 h 18 min

Ce sentier panoramique suit les cinq lacs étincelants qui portent le nom de pierres précieuses : Jade, Diamond, Opal, Sapphire et Pearl.



Sentier Little Raspberry, *parc provincial Meadow Lake*

Distance : boucle de 9,5 km

Durée moyenne : 2 h

Ce sentier met en valeur les fleurs sauvages aux couleurs vives et les forêts denses du parc provincial de Meadow Lake, où la flore diversifiée attire une multitude d'oiseaux et d'animaux sauvages le long du sentier.

NIVEAU DIFFICILE

Canyon de la rivière Rice, *94 km à l'est de Carrot River sur la route 55*

Distance : 21,4 km aller-retour

Durée moyenne : 6 h 26 min

Sur le versant nord-ouest des collines de Pasquia, le canyon de la rivière Rice offre une randonnée sauvage dans l'arrière-pays. Puisqu'il n'y a pas de sentier à proprement parler, vous suivrez le lit de la rivière pour atteindre la vue impressionnante des fourches de la rivière.

Boucle du lac Madge (Madge Lake Loop), *parc provincial Duck Mountain*

Distance : boucle de 21,4 km

Temps moyen : 5 h 26 min

Ce sentier met en valeur la riche biodiversité du parc provincial Duck Mountain et vous fait traverser des forêts luxuriantes, longer les rives de lacs sereins et emprunter des terrains accidentés.

CONSEILS DE VOYAGE

» N'oubliez pas de vous procurer un permis d'entrée valide pour véhicule, quel que soit le parc national, provincial ou régional où vous prévoyez de faire de la randonnée.

» Assurez-vous d'amener un appareil de communication par satellite, car la réception cellulaire peut être limitée ou inexistante, et téléchargez toutes les cartes à l'avance.

» Pensez aux écosystèmes sensibles dans lesquels les sentiers passent et mettez donc en pratique les principes « sans trace » lors de vos excursions. Ramassez tout ce que vous apportez.

» Gardez l'œil ouvert pour repérer les animaux sauvages. » Emportez un vaporisateur chasse-ours et d'autres moyens de dissuasion contre les animaux sauvages.

MABEL HILL FARM KITCHEN & MARKETPLACE

📍 Nipawin

Située aux abords de Nipawin, Mabel Hill s'est épanouie en un centre de la cuisine de la ferme à la table et de l'hospitalité chaleureuse. Avec quatre acres de jardins luxuriants fournissant les ingrédients les plus frais, la vision de M. Brownlee de proposer aux clients une expérience gastronomique inoubliable a pris racine. Son projet de construire un pavillon sur la propriété a fait de Mabel Hill un lieu recherché pour les mariages et autres célébrations. Au fil de chaque plat servi et de chaque événement accueilli, M. Brownlee continue de redéfinir le paysage touristique, un délicieux repas à la fois.



SHELL'S FITNESS & SOUL CENTER

Carrot River

Vous avez besoin de faire le plein d'énergie et de nourrir votre âme? Le Shell's Fitness & Soul Centre, niché à Carrot River, offre un sanctuaire à ceux en quête d'équilibre et de ressourcement. Abrité dans la nature sauvage du nord-est de la Saskatchewan, le centre propose un éventail d'expériences conçues pour renforcer le lien entre l'esprit, le corps et l'âme. Que vous optiez à surpasser vos limites sur la course d'obstacles de style militaire ou à vous détendre en pratiquant le yoga et la méditation, cette retraite vous offre un lieu de détente paisible.



Fondé par Shelley Waddell-Enns, une experte hautement qualifiée en conditionnement physique et en bien-être, le centre est ancré dans la croyance que le véritable bien-être provient de l'harmonisation de toutes les facettes de notre être. Proposant des chalets douillets, des sentiers de randonnée pittoresques et des activités de plein air allant du kayak à la raquette, les visiteurs sont invités à se ressourcer et à se laisser emporter dans un monde de découverte de soi et d'épanouissement.



📍 Nipawin & District Regional Park

Planifier votre voyage

RÉGION DE NIPAWIN/CARROT RIVER :

» Situé dans le nord-est de la Saskatchewan, à environ 270 km au nord-est de Saskatoon et à 360 km au nord de Regina

LOCATION DE CHALETS :

» Nipawin & District Regional Park (Nipawin)

• Camping

• Aurora Houseboats

• Cabins commodités

- Reel'em Inn Cabins

» Carrot River Inn (Carrot River)

» Parc régional Pasquia (Carrot River)

• Camping

AUTRES ATTRACTIONS DANS LA RÉGION :

» Pêche de calibre mondial — lacs Tobin et Codette

» Golfing

• Terrain de golf Evergreen Golf Course (Nipawin)

• Rolling Pines Golf and Country Resort (Tobin Lake)

• Pasquia Regional Park Golf Course (Carrot River)

» Restauration

• The Dam Smokehouse (Nipawin)

• The Spot Restaurant & Lounge (Nipawin)

• Wild Bill's Pizza (Nipawin)

» Fabrication artisanale de couteaux - Grant Schiller Knives (Carrot River)



RENOUER avec la TERRE et ses RÉCITS dans le NORD-OUEST de la SASKATCHEWAN



La région de Meadow Lake se distingue par sa beauté immaculée. Imaginez : des forêts luxuriantes, des lacs calmes et limpides, et un ciel éblouissant de nuages le jour et d'aurores boréales la nuit.

C'est là que les terres ancestrales des peuples des Premières Nations et des Métis témoignent des récits et des coutumes qui unissent les cultures et qui enseignent le respect de la terre et du monde naturel.

La Première Nation de Waterhen Lake possède deux entreprises touristiques dans le parc provincial Meadow Lake : Miywâsin Ôta Resort et Waters Edge Eco Lodge.

Le nom Miywâsin Ôta signifie « c'est beau ici ». Ce centre de villégiature quatre saisons en bordure du lac dispose de chalets confortables, d'un terrain de camping pour les locations à la nuitée et de dizaines d'emplacements pour les séjours de longue durée. En hiver, les clients reçoivent gratuitement des tentes pour la pêche sur glace avec la location d'un chalet, tandis que la location d'une motoneige permet de faire des randonnées passionnantes au fil des sentiers balisés. En été, les visiteurs peuvent louer des pontons et des bateaux de pêche pour explorer les eaux et pêcher à la journée. Tous se trouvent dans une forêt boréale luxuriante, sous un ciel étoilé et sur un territoire qui fait écho aux histoires

des peuples cris.

Le Waters Edge Eco Lodge jouit d'une excellente réputation en tant que l'un des meilleurs endroits de la Saskatchewan pour s'évader et se reconnecter à la nature. Les expériences que l'on y vit reflètent les coutumes et les traditions des Premières Nations locales et leur relation à la terre — passée et présente. Découvrez une variété d'activités toutes saisons telles que la planche à pagaie, le canot, la randonnée, l'observation des oiseaux, le patinage ou le ski de fond. Les produits cultivés localement et les ingrédients ramassés dans la forêt sont mis en valeur dans le menu, qui souligne les riches saveurs de la cuisine autochtone.

Cree North Adventures, lancée en 2019, est située dans la Première Nation de Flying Dust, près de Meadow Lake, et offre aux visiteurs la chance de dormir dans un tipi de 18 pieds de style « camping de luxe ». Parmi les autres activités offertes, citons les promenades en chariot tiré par des chevaux, le canot et le kayak sur la rivière Meadow, les contes des Aînés, les démonstrations culinaires autour d'un feu de camp, les représentations de la traditionnelle danse libre (Fancy



Dance) des femmes autochtones, et l'apprentissage des traditions et de la culture autochtones. En hiver, des randonnées guidées en raquettes sont organisées le long de la rivière et à travers la forêt boréale.

Le concept de Cree North Adventures est ancré dans le miyo-pimâisiwin, un mot cri qui signifie « la voie des Cris ». Le but est d'offrir des occasions de renouer avec la terre, de redécouvrir les pratiques traditionnelles et de s'immerger dans la culture et la langue cries.

L'expérience du visiteur allie des éléments de la tradition des Cris des Plaines et de celle des Cris des bois, un témoignage du riche patrimoine culturel de la région. Les Cris des Plaines montaient à cheval et suivaient les troupeaux de bisons. Les Cris des bois avaient plutôt recours au piégeage et vivaient en forêt. Cette diversité est tissée dans les activités et les récits partagés avec les visiteurs.

Cree North Adventures continue d'évoluer, avec des projets d'agrandissement du site et d'amélioration des activités, le tout dans l'esprit de miyo-pimâisiwin. Les visiteurs sont invités à se lancer dans un apprentissage pratique, à se rapprocher de la terre et à en apprendre plus sur la vie des Cris.

Plus à l'ouest, dans la Nation crie de Ministikwan Lake, kâniyâsihk Culture Camps offre depuis plus de 20 ans des possibilités d'apprentissage immersif en pleine nature.

Kevin Lewis, propriétaire et fondateur, assume plusieurs rôles : hôte, éducateur, guide, gardien du savoir et de la langue, érudit et chercheur. Il se réfère au mot cri oskapewis pour décrire son rôle. « Ce mot désigne une personne qui sert la communauté et aide les Aînés », explique-t-il. « Cette personne peut devenir un des



meilleurs chasseurs, cueilleurs des baies ou cueilleurs de plantes médicinales. Il s'agit de veiller à ce que tout le monde soit bien nourri et soigné, mais aussi de prendre soin de soi et de veiller à sa propre santé, afin de poursuivre le travail. »

Kâniyâsihk Culture Camps présente de multiples facettes. L'entreprise quatre saisons offre une gamme d'activités en nature dans le cadre desquelles sont explorées les coutumes et les compétences traditionnelles. Par exemple, des excursions pédestres de plusieurs jours amènent les participants à pêcher, à faire de la randonnée, et à cueillir des plantes et des ingrédients pour la préparation de thés de base. En hiver, on offre plutôt diverses activités comme le traîneau à chiens, la pêche sur glace, le piégeage traditionnel et d'autres activités saisonnières. De plus, un camp annuel de tannage des peaux organisé chaque automne fait appel à des experts locaux pour enseigner les techniques de récolte et de tannage des peaux d'orignal, de wapiti et de cerf.

M. Lewis souligne l'expérience positive et réciproque que représentent l'accueil et l'hébergement d'invités. « Nous avons noué de profondes amitiés au cours des 20 dernières années et nous continuons à en nouer d'autres », a-t-il déclaré. « Lorsque les gens nous rendent visite, ils nous apportent la santé et l'amitié. Il ne s'agit pas seulement pour nous de présenter un programme ou de dire nous allons vous montrer ceci. En tant qu'égaux, ils apportent aussi leurs enseignements.



À L’AFFÛT des OISEAUX CHANTEURS dans le PARC PROVINCIAL DUCK MOUNTAIN



Ruisseau Little Boggy, parc provincial Duck Mountain

De lourdes gouttes de pluie éclaboussent les flaques qui se forment sur le chemin Ski Hill, tandis que les vents créent des vagues dans le feuillage dansant de la forêt. Les conditions sont loin d’être idéales pour l’observation des oiseaux, mais Don Weidl s’arrête le long d’un bosquet d’arbres, écoute attentivement et trouve une raison de sortir son carnet de notes.

Tsi-titsi-titsi-titsi! Tsi-titsi-titsi-titsi!

Don note « PAGO », l’abréviation de la paruline à gorge orangée, qu’il vient d’entendre à travers le bruissement des feuilles et les cris d’autres oiseaux chanteurs à proximité.

Le petit carnet de Don contient des pages et des pages de notes codées, témoignage de ce qui semble être une vie passée à observer les oiseaux.

Le printemps tire à sa fin et Don, en phase avec la migration des oiseaux chanteurs, arrive dans le parc provincial Duck Mountain depuis sa maison dans les prairies de la Saskatchewan non loin pour un voyage nécessaire s’il veut atteindre le compte d’oiseaux qu’il s’est fixé pour cette année. Don est un ornithologue passionné et dit de cette passion qu’elle « fait partie intégrante de mon identité ».

Don a commencé à observer les oiseaux dès son plus jeune âge, sous la tutelle d’un mentor. Désireux de perfectionner ses compétences, il a ensuite suivi une formation officielle et travaillé pendant des décennies comme conseiller en environnement, réalisant des études sur les oiseaux dans toute la Saskatchewan et l’Ouest canadien.

Son travail l’a conduit dans de nombreuses régions reculées du pays. Il lui est même déjà arrivé de devoir se rendre dans des zones isolées en hélicoptère et passer des jours, voire des semaines, seul en nature pour recenser les espèces menacées répertoriées.

Dans le cadre d’un projet, Don a fait partie d’une équipe interprovinciale chargée d’étudier la flore et la faune du parc provincial Duck Mountain. Il a passé environ six mois à explorer la région et à y recenser les oiseaux nicheurs. Selon lui, il est essentiel de pouvoir identifier les oiseaux à l’aide de leur chant pour exercer ce métier.

Il cite en guise d’exemple un secteur densément boisé comme le parc provincial Duck Mountain, où il peut être difficile d’apercevoir certains oiseaux, particulièrement les espèces perchées dans la canopée de la forêt. C’est pourquoi le terme « observation



Grèbe jougris



Plongeon huard



Don Weidl

ornithologique » est une description moins courante de l’observation des oiseaux. « L’ornithologie » englobe l’identification des oiseaux par le chant, et Don affirme que « l’écoute des oiseaux ouvre un tout nouveau monde » d’expériences.

La plupart des oiseaux font du bruit, mais il existe un groupe particulier d’oiseaux, appelés oiseaux chanteurs, qui ne se contentent pas de croasser ou de piailler. Leurs mélodies donnent vie aux paysages grâce à de savants arrangements de gazouillis et de trilles. Leurs cris sont une symphonie naturelle qui se fait entendre dans une orchestration unique, peu importe où on se trouve dans le parc.

Le viréo aux yeux rouges chante « Tu m’vois-tu? J’suis ici! Juste ici. Mais pas là! J’suis ici. Juste plus haut! ». C’est le moyen mnémotechnique commun pour aider les ornithologues à identifier cette espèce. « Où es-tu Frédéric, Frédéric, Frédéric » est souvent utilisé pour identifier la douce mélodie du bruant à gorge blanche, tandis que « psii-psii-psii-psii-tsi-tsitou » est la vocalisation permettant de se souvenir de la paruline à flancs marron. Le parc provincial Duck Mountain regorge d’une grande variété d’oiseaux.

Des parulines au gibier d’eau (sauvages), les ornithologues ont recensé 217 espèces différentes dans cette région. Don est en tête du tableau affiché sur eBird.org pour le plus grand nombre d’espèces observées dans le parc (178). Il attribue cette diversité d’espèces à la variété des caractéristiques naturelles et des habitats de la région.

Le parc provincial Duck Mountain chevauche la frontière est de la Saskatchewan et la limite sud de la forêt boréale, là où elle laisse place à une forêt-parc à trembles. La région des hautes terres s’élève à 240 mètres au-dessus de la plaine environnante et était autrefois une péninsule sur la rive du lac préhistorique Agassiz.

Le paysage présente aujourd’hui de belles collines ondulées, des ruisseaux, des lacs et des étangs au sein d’une forêt mixte.

Don peut accéder à des zones distinctes du parc à la recherche d’une variété d’oiseaux en utilisant le vaste réseau de sentiers du parc. Le sentier Fen (Fen Trail) comprend une promenade de bois à travers une forêt d’épinettes noires qui mène à l’écosystème le plus rare de la Saskatchewan : une tourbière calcaire.

D’autres sentiers, comme le sentier de Pelly Point (Pelly Point Trail), serpentent à travers un épais sous-étage d’érables et de végétation mixte. Même les terrains de camping offrent d’excellentes possibilités d’observation des oiseaux. Une fois, Don a entendu et repéré une chouette rayée depuis son campement. Pendant les mois d’été, le chant des huards résonne dans le camping de Pickerel Point depuis la baie est du lac Madge.

Le parc provincial Duck Mountain regorge de plans d’eau qui attirent les oiseaux aquatiques et les oiseaux de rivage. Le lac Madge est le plus grand lac du parc. La plupart des infrastructures du parc sont centrées sur ses rives du sud-est et ses plages de sable.

Pour Don, venir dans le parc chaque année est une expérience enrichissante, en particulier en juin, lorsque de nombreux oiseaux, dont les parulines, migrent dans la région. Les parulines sont de petits oiseaux percheurs et chanteurs que Don qualifie de « petits bijoux de la forêt » en raison de leur plumage scintillant.

Vingt-trois espèces de parulines ont été recensées dans la région. On en dénombre au total environ 35 en Saskatchewan, dont neuf relativement rares pour la région, selon Don.

Certaines de ces espèces rares se trouvent toujours sur la liste des oiseaux à voir de Don dans le parc provincial Duck Mountain. Le chant de la paruline à ailes dorées, qui rappelle le bourdonnement d’un insecte, n’est pas chose courante, et la possibilité d’entendre un chant que l’on entend rarement ou d’ajouter une nouvelle espèce à la liste des espèces observées dans le parc a de quoi enthousiasmer.

Don affirme qu’il n’y a rien de comparable à la forêt boréale et est d’avis que les espèces que l’on retrouve dans le parc provincial Duck Mountain sont aussi diversifiées que partout ailleurs en Amérique du Nord, voire dans le monde.

Don a passé une journée et demie dans le parc au cours de ce voyage et, bien qu’il estime que son compte est faible pour cette période de l’année, il pense que son total de 64 espèces est respectable compte tenu des pluies diluviennes et des rafales. Il a rempli quelques pages supplémentaires de son carnet et a ajouté quelques espèces à son compte cette année.

Pour Don, il est inconcevable qu’un jour il n’ait pas envie d’aller observer les oiseaux ou ne ressente pas le besoin d’être dans la nature. Après 58 ans d’ornithologie, Don est encore convaincu qu’il y a toujours quelque chose de nouveau à voir. Il ne fait aucun doute qu’il sera de retour dans le parc l’année prochaine, lorsque la forêt se transformera en scène pour les oiseaux chanteurs de passage.



Paruline jaune

Aventures en Saskatchewan avec Andrew Hiltz

Le Saskatchewaner Andrew Hiltz a voyagé dans l'ensemble de la province. Voici quelques-uns de ses principaux arrêts et de ses joyaux cachés préférés, ainsi que quelques lieux qui figurent toujours sur sa liste d'endroits en Saskatchewan à visiter absolument.



Big Bert / Dickson Hardie Interpretive Centre
PRÈS DE CARROT RIVER

Le Dickson Hardie Interpretive Centre, situé dans le parc régional Pasquia, abrite une exposition permanente de Big Bert, vieux de 92 millions d'années, qui est en fait le squelette de Terminaris robusta le plus complet au monde. Découvert dans la région en 1991, l'ancêtre de 5,8 m du crocodile moderne chassait ses proies lorsque la Saskatchewan était une mer intérieure.

À Hudson Bay, le Railway Ave. Pub est une expérience à part entière qui est un clin d'œil à l'histoire ferroviaire unique de la ville. Le resto bar vous accueille dans une atmosphère décontractée où vous pourrez choisir parmi des cocktails maison, une impressionnante carte de vins et de bières et un délicieux menu bistro. Autres arrêts près de Hudson Bay: Parc régional de Hudson Bay



The Railway Ave. Pub
HUDSON BAY

Carrot River

Ce restaurant de destination propose un menu impressionnant de cuisine d'inspiration occidentale avec une touche contemporaine. Sa vaste terrasse extérieure et son espace spectacle sont parfaits pour les événements. Rawhides propose également de l'hébergement avec deux pavillons-dortoirs confortables et un terrain de camping, un magasin (vente de boissons alcooliques à emporter), ainsi qu'un salon de coiffure et de barbier. Autres arrêts près de Stenen: lieu historique national du Fort Livingstone et lieu historique national du Fort Pelly



Rawhides Bistro & Saloon
STENEN

Stenen



Little Red River Park
PRINCE ALBERT

Explorez le parc Little Red River, situé à l'orée de Prince Albert. Faites une randonnée pédestre ou à vélo dans les sentiers naturels qui sillonnent le parc forestier de 500 hectares sur plus de 30 km. Niché dans les épinettes, le Cosmopolitan Lodge abrite le Knotty Pine Bistro, un restaurant de style familial contemporain. Autres arrêts à Prince Albert: Rotary Trail, Alfred's Playground, E.A. Rawlinson Centre for the Arts/Mann Art Gallery et Prince Albert Historical Museum



Flora Bora Forest Lodging
PARC PROVINCIAL GREAT BLUE HERON

PRINCE ALBERT

Great Blue Heron Provincial Park

Big River




Sturgeon River Ranch
PRÈS DE BIG RIVER

Adoptez le style western et parcourez les sentiers à cheval au Sturgeon River Ranch. Visitez le secteur Wild West du parc national de Prince Albert et découvrez l'un des seuls troupeaux de bisons des plaines en liberté au Canada dans son habitat historique. Le paysage le long des sentiers est incroyablement diversifié, allant des grands prés dégagés (prairies) et des collines herbeuses aux sentiers forestiers étroits et aux rivières et lacs aux eaux cristallines. Les visites guidées vont d'une heure d'équitation ou des balades en charrette à des excursions de plusieurs jours dans l'arrière-pays.

Profitez du confort douillet des trois yourtes luxueuses au Flora Bora Forest Lodging, près des lacs Emma et Christopher. Originaires de l'Asie centrale, les yourtes magnifiques et ingénieusement conçues sont des tentes circulaires faites de bois et de toiles. C'est l'endroit parfait pour se sentir en parfaite harmonie avec la nature.

Meadow Lake Provincial Park



Lake Time Rentals
GREIG LAKE,
PARC PROVINCIAL MEADOW LAKE

Planifiez une aventure de randonnée sur le sentier Boreal Trail et séjournez avec Lake Time Rentals au lac Greig. Réservez un terrain de camping avec un VR tout inclus ou l'un des deux chalets quatre saisons. Chaque chalet dispose d'un spa privé. Installez-vous confortablement et détendez-vous en admirant les paysages du parc provincial Meadow Lake. Autres arrêts au parc ou à proximité: Flotten Lake Adventures Resort (lac Flotten)

St. Walburg



Imhoff Museum & Art Gallery
PRÈS DE ST. WALBURG

Au sud de St. Walburg, la propriété historique du comte Berthold Von Imhoff est aujourd'hui un musée et une galerie d'art (visites guidées uniquement). Les peintures d'Imhoff ont orné plus de 100 églises et cathédrales dans toute l'Amérique du Nord. La résidence de 1916 reflète des éléments architecturaux bavarois et présente les fresques du plafond originales de l'artiste.

Autres arrêts à St. Walburg ou à proximité: Route 26 Coffee House, parc régional Brightsand Lake, lieu historique national de Frenchman Butte/Frenchman Butte Heritage Centre et parc à VR Riverbend Trading Post & Sunflower U-Pick Farm



VIBRER au RYTHME de l'ÉTÉ

Waskesiu Lakeside Music Festival

Le Waskesiu Lakeside Music Festival, qui se déroule aux abords du lac Waskesiu dans le parc national de Prince Albert, est un incontournable de l'été en Saskatchewan depuis 2015. Pendant trois jours au mois d'août, le festival attire jusqu'à 5 000 visiteurs qui viennent assister aux spectacles de plus de 15 artistes talentueux tout en admirant la beauté du paysage.

Puisant dans différents genres, tels que le rock and roll, le reggae, le country, la pop et le folk, le festival propose plus de

20 heures de musique en direct gratuite sur deux scènes : la scène principale et la scène Sunset au bord de l'eau. Le festival offre également une vitrine aux talents autochtones afin qu'ils mettent en valeur la richesse culturelle de la région. Les visiteurs peuvent également découvrir une foire de rue animée, admirer des classiques lors de l'exposition de voitures et se régaler d'une variété de plats délicieux. Des activités telles que la peinture sur visage et les châteaux gonflables offrent des divertissements attrayants aux

enfants.

Que vous vous balanciez au rythme de la musique, déambuliez dans la foire animée ou admiriez simplement les paysages, le Waskesiu Lakeside Music Festival est une charmante façon de célébrer la chaleur de l'été en Saskatchewan.

Où séjourner?

Hawood Inn, Lost Creek Resort, Elk Ridge on the Lake, Waskesiu Resorts Inc., The Suites at Waskesiu

CALENDRIER DES ÉVÉNEMENTS

Back in the Boreal

Parc provincial Meadow Lake • 7 juin 2025

Prince Albert Street Fair

Prince Albert • 14 juin 2025

Canada Day

Waskesiu/Parc national de Prince Albert
1^{er} juillet 2025

Festival de musique Country at the Creek

Big River • 3 au 5 juillet 2025

Championnat de pêche au doré jaune à Tobin Lake

Tobin Lake • 11 et 12 juillet 2025

Festival des enfants à Waskesiu

Waskesiu/Parc national de Prince Albert
12 juillet 2025

Festival de musique de Ness Creek

Big River • 17 au 20 juillet 2025

Melfort Fair and Exhibition

Melfort • 18 au 20 juillet 2025

Pow-wow annuel de la Onion Lake Cree Nation

Onion Lake First Nation • 18 au 20 juillet 2025

Rodéo de la KCRA « Outback » de la Saskatchewan

Carrot River • 19 et 20 juillet 2025

Festival de musique Dog Patch

Loon Lake • 25 au 27 juillet 2025

Coupe de la Saskatchewan de pêche au doré jaune

Tobin Lake • 7 au 9 août 2025

Festival in the Forest

Parc provincial Meadow Lake • 9 août 2025

Sentier de studios Thickwood Hills

Shell Lake • 9 et 10 août 2025

Festival des musées à Frenchman Butte

Frenchman Butte • 10 août 2025

Camp Northern Lights Bluegrass et Old Time Music

Big River • 11 au 15 août 2025

Festival de Northern Lights Bluegrass et de Old Time Music

Big River • 15 au 17 août 2025

Festival artistique et de musique électronique

Electric Sky Electronic 2025

Big River • 22 au 25 août 2025

Festival de musique Lakeside à Waskesiu

Waskesiu/Parc national de Prince Albert
22 au 24 août 2025

Cinéma estival de Sask Parks

Parc provincial Makwa Lake • 23 août 2025

Into the Pines

Parc provincial Candle Lake • 13 septembre 2025

Outter Limits Fun Run

Waskesiu/Parc national de Prince Albert
30 septembre 2025

Pour obtenir de plus amples renseignements sur les événements organisés dans la province, visitez la section « Things to Do » sur le site [tourismsaskatchewan.com](https://www.tourismsaskatchewan.com).



Communiquez avec les organisateurs pour obtenir les derniers renseignements concernant les événements.

Aurores boréales et voies navigables





Aurores boréales et voies navigables



LÉGENDE

- Village
- Route
- 6 Numéro de la route
- 1 Parc provincial/
Parc historique
- Parc
- Plan d'eau

LISTE DES PARCS

- 1 Athabasca Sand Dunes Provincial Park
- 9 Clearwater River Provincial Park
- 11 Cumberland House Provincial Historic Park
- 22 Holy Trinity Anglican Church Provincial Historic Site
- 24 Lac La Ronge Provincial Park





« Je n'ai jamais travaillé aussi dur pour une photo de ma vie. »
– SCOTT ASPINALL

Les chutes Nistowiak

À LA POURSUITE de la VOIE LACTÉE : ASTROPHOTOGRAPHIE MÉMORABLE dans le nord de la SASKATCHEWAN

Lorsque Scott Aspinall a traversé en canot des eaux rapides et glaciales tout juste en amont de l'une des plus hautes chutes d'eau de la Saskatchewan sous le voile de la nuit, il n'avait qu'un objectif en tête : capturer la Voie lactée au moment précis où son noyau serait parfaitement aligné avec les chutes de Nistowiak. Il n'avait jamais vu une telle image de ce cours d'eau du nord de la Saskatchewan.

« Il s'agit peut-être de la seule photo jamais prise des chutes de ce côté », a affirmé Scott, qui se demandait bien dans quoi il s'était embarqué. Photographe paysagiste et astrophotographe renommé de la Saskatchewan, Scott Aspinall capture dans ses œuvres la beauté de l'Ouest canadien, souvent sous le ciel nocturne. Armé d'un appareil photo modifié et d'équipement de positionnement, il capture en longue exposition la lumière provenant de galaxies si éloignées de nous que leurs ondes lumineuses ont été étirées par l'expansion de l'univers.

Pour capturer l'image qu'il avait en tête dans les meilleures conditions qui soient, les astres devaient être alignés. « Je ne suis même pas sûr qu'il soit possible de photographier le noyau de la Voie lactée en dehors de cette fenêtre », a déclaré Scott. Le noyau de la Voie lactée est densément peuplé de milliards d'étoiles, produisant une bande lumineuse dans le ciel nocturne. Notre vue de son noyau change au gré des saisons et de l'orbite de la Terre autour du Soleil. Dans l'hémisphère Nord, cette partie vibrante de la galaxie est surtout visible


pendant les mois d'été.

Le nord de la Saskatchewan étant très peu peuplé, la pollution lumineuse est pratiquement inexistante, ce qui en fait un lieu privilégié pour l'observation du ciel nocturne. Cependant, les chutes sont situées si loin au nord que les nuits restent trop claires pendant les mois d'été. Le printemps et l'automne sont donc les périodes les plus propices pour capturer le noyau de la Voie lactée dans le nord.

Autre écueil : le cycle lunaire limite encore plus la fenêtre, puisque la pleine lune reflète la lumière du Soleil et éclaire le ciel nocturne. Les jours précédant et suivant la nouvelle lune offrent donc les conditions optimales pour l'astrophotographie.

Tous ces facteurs conjugués ont fait en sorte que Scott ne disposait que d'un très court laps de temps – tout au plus quelques heures pendant quelques jours sur une année entière – pour capturer cette image unique en son genre. Pour peu qu'il arrive à se rendre jusqu'aux chutes.

Il n'est en effet pas facile de s'y rendre, surtout si tard dans la saison. Pour y parvenir, il faut notamment naviguer sur plus de 30 km d'eau glaciale. Lorsque le vent souffle en rafales, l'expérience peut prendre une tournure




Rivière Churchill

terrifiante. Comme si le périple n'était pas déjà suffisamment compliqué, Scott devait se rendre sur le côté est des chutes pour capturer le ciel comme il l'avait imaginé. Or, ce lieu est inaccessible par les sentiers.

Bien que randonneur aguerri dans l'arrière-pays, Scott n'a pas l'habitude de naviguer sur des lacs et des rapides. Il a donc fait équipe avec Clint Austin, guide expérimenté chez Churchill River Canoe Outfitters (CRCO), pour effectuer le voyage de la façon la plus sûre qui soit. Les deux acolytes avaient prévu un voyage de trois jours sur l'eau pour donner vie à la vision de Scott.

À son arrivée à Missinipe pour rencontrer Clint au bureau de CRCO, il est vite devenu évident que les conditions météorologiques allaient constituer un véritable problème : leurs plans devaient être modifiés. Ils ne disposeraient que de minuscules fenêtres pendant lesquelles la vue sur le ciel ne serait pas obstruée par d'épais nuages. Comme les rafales devaient atteindre 54 km/h, ils ont été contraints de repousser de quelques jours la portion de leur expédition pendant laquelle ils devaient payer jusqu'aux



chutes. Ainsi, la seule occasion de Scott pour prendre la photo serait lors de son dernier jour d'expédition dans le nord et il ne disposerait que d'une nuit pour immortaliser sa vision.

Clint s'attendait à des rafales aussi fortes dans les portions de l'itinéraire en eaux libres. Il ne fallait pas oublier non plus les sections de fort courant et une série de rapides à franchir. « Le risque de chavirer était toujours présent, a-t-il déclaré. Vous ne voulez pas être en aval d'un canot... car il vous frappera de plein fouet. » Les dangers associés à ces risques étaient accrus par les températures glaciales de l'eau.

Les considérations relatives à la sécurité n'ont en rien atténué leur enthousiasme à l'idée de relever les défis uniques qui les attendaient. « Nous serons des pionniers dans bien des aspects de ce périple, a déclaré Clint Austin. L'aventure que nous entamerons demain sera complètement inédite ». Pour autant qu'ils le sachent, personne d'autre n'a jamais pris une telle photo. Scott n'a jamais vu d'autres images d'astrophotographie prises à cet endroit, et Clint n'a trouvé personne ayant déjà payé jusqu'à la rive est de la rivière où Scott devait se rendre pour capturer sa photo. Le matin où ils se sont mis en route, le temps était maussade. Une épaisse couverture nuageuse laissait tomber neige et grésil, et il leur a fallu la plus grande partie de la lumière du jour pour payer et faire du portage jusqu'à leur destination.

Alors qu'il s'approchait de leur destination, le murmure apaisant des chutes qu'ils percevaient à distance laissait de plus en plus place à un grondement sourd. « On ne se croirait pas en Saskatchewan », s'est émerveillé Scott en découvrant la rive ouest de la rivière. Au-dessus des chutes, les eaux étaient d'un calme trompeur. De subtils remous à la surface laissaient deviner que le courant était orienté dans la direction du bord des chutes.

Clint a manœuvré habilement leur canot pour



AUTEUR: MITCH DOLL

Mitch Doll est un aventurier prudent qui, tout en sachant que ce serait une très mauvaise idée, irait tout de même en vacances au Parc jurassique s'il existait vraiment. Il est consultant en création de contenu pour Tourism Saskatchewan et raconte dans ses vidéos des histoires uniques à la Saskatchewan.



Rivière Churchill

traverser la rivière en amont de la chute. Une fois sur la terre ferme, les deux complices ont marché dans la forêt en longeant le cours d'eau et se sont avancés prudemment vers la limite des arbres à la recherche d'un point d'observation qui mettrait à l'avant-plan la falaise d'où cascadaient les chutes. C'est alors que Scott a poussé un cri d'exaltation : « C'est incroyable! Les chutes sont impressionnantes de l'autre côté, mais d'ici, elles sont absolument magnifiques! » Au coucher du soleil, comme par magie, les nuages se sont dispersés pour laisser place à un ciel dégagé. Les conditions étaient parfaites.

Scott s'est attaché à un arbre et a descendu la falaise pour se poser sur une corniche. Debout dans les embruns des chutes, il a verrouillé son appareil photo dans la position désirée. « Je n'ai jamais travaillé aussi dur pour une photo de ma vie », a-t-il admis. Scott a pris la photo de ses rêves – une image illustrant la cascade des chutes de Nistowiak sur fond de joyau galactique. « C'est une expérience que je n'oublierai jamais », a-t-il déclaré.



Regardez l'aventure complète de Scott Aspinall qui l'a amené à prendre cette photo de la Voie lactée.





ENVOLEZ-VOUS pour un INCROYABLE VOYAGE DE PÊCHE DANS LE NORD DE LA SASKATCHEWAN



Imaginez une escapade de pêche isolée au cœur de la nature sauvage – c'est ce à quoi vous pouvez vous attendre dans cette pourvoirie de pêche située dans le nord de la Saskatchewan accessible en avion. Nombre de ces pourvoiries sont réputées pour les trophées qu'on y pêche, parmi lesquels le grand brochet, la truite grise, le doré jaune et l'ombre arctique.

Voici sept pavillons de pêche accessibles en avion dans le nord de la Saskatchewan.



Scott Lake Lodge

1

Scott Lake Lodge

Chevauchant la frontière de la Saskatchewan et des Territoires du Nord-Ouest, les lacs adjacents et les lacs accessibles en avion du Scott Lake Lodge offrent un territoire de pêche de premier choix. Les pêcheurs à la ligne à la recherche de trophées y trouveront leur compte avec une abondance de brochets, de truites grises et d'ombres arctiques.

Après une journée de pêche, laissez-vous tenter par des soins relaxants au spa situé au milieu de l'île. Détendez-vous dans le bain à remous ou le sauna finlandais de la pourvoirie pour terminer votre journée.



2

Twin Falls Lodge

Dans la forêt boréale du nord de la Saskatchewan, entre deux chutes sur la rivière Churchill, se trouve le Twin Falls Lodge.

Les pêcheurs à la ligne peuvent s'attendre à une expérience de pêche exceptionnelle grâce à la possibilité de pêcher le grand brochet et le doré, ce dernier tout au long de la saison, et grâce à quatre lacs accessibles par portage situés aux abords de la rivière Churchill.

Lorsque vous ne pêchez pas, vous pouvez participer à une visite culturelle guidée de la région qui vous amènera jusqu'aux chutes de Nistowiak pour une vue imprenable et au bâtiment le plus ancien de la Saskatchewan, le Holy Trinity Anglican Church.

3

Misaw Lake Lodge

Cette pourvoirie donne accès à 16 lacs et rivières exclusifs dans le coin nord-est de la Saskatchewan, où il est possible de pêcher le grand brochet, la truite grise et l'ombre arctique.

Le lac Misaw, situé dans la zone de transition subarctique, offre un paysage unique. Les occasions d'apercevoir la faune locale abondent : élan, ours noir, renard arctique, et bien plus. Le ciel offre des levers et des couchers de soleil éblouissants, et la nuit, il est possible de voir des aurores boréales tout juste au-dessus du pavillon, surtout vers la fin de la saison.



Twin Falls Lodge



Misaw Lake Lodge



Arctic Lodges



Ena Lake Lodge

4

Arctic Lodges

Les pêcheurs qui y séjournent ont accès au lac Reindeer – le deuxième plus grand lac d'eau douce de la Saskatchewan – et aux trophées qu'il contient, qu'il s'agisse du grand brochet, de la truite grise, du doré jaune ou de l'ombre arctique.

Détendez-vous à la fin de la journée dans le chalet en bois rond moderne ou authentique de votre choix. Profitez des équipements du pavillon principal, comme une grande cheminée en pierre et une table de poker, et découvrez le magasin d'articles de pêche qui offre un service complet.

5

Ena Lake Lodge

Le lac Ena est une étendue d'eau douce pure de 22 000 acres situé à la limite de la région subarctique.

Seul site autour du lac, l'Ena Lake Lodge est un paradis isolé pour la pêche. Les visiteurs qui s'y rendent à la fin du printemps et au début de l'été jouissent d'un ensoleillement quasi permanent, tandis que les visiteurs à l'automne peuvent observer les aurores boréales qui dansent dans le ciel nocturne.



Prenez la route vers ces paradis de la pêche



Si l'avion n'est pas une option, vous pouvez malgré tout vivre une expédition de pêche extraordinaire dans le nord de la Saskatchewan. Découvrez ces pourvoiries de pêche accessibles par la route.

T&D Amisk Camp


Dans la baie de la rive sud du lac Amisk se trouve un joyau pour la pêche qui est accessible par la route toute l'année. Le lac compte plus de 500 îles et regorge de dorés et de grands brochets qui incitent les visiteurs à revenir chaque année.

Lorsque vous réservez votre séjour, vous avez le choix entre dix chalets ayant chacun des dimensions et des caractéristiques qui leur sont propres. Tous les chalets ont l'électricité, un réfrigérateur, une surface de cuisson alimentée au propane, la vaisselle et les ustensiles de base, et bien d'autres équipements.

Davin Lake Lodge

La pourvoirie se trouve à 263 km au nord de La Ronge et dispose d'un accès exclusif aux lacs Davin et Wathaman, qui regorgent de grands brochets, de truites grises et de dorés jaunes de la taille d'un trophée. Il est possible de louer une embarcation ou d'apporter sa propre embarcation.

Les chalets du Davin Lake Lodge peuvent accueillir jusqu'à cinq personnes. Les équipements comprennent un réfrigérateur de taille normale, une cuisinière ainsi que toutes les fournitures de cuisine dont vous avez besoin.



Milton Lake Lodge

6

Milton Lake Lodge

Le lac Milton offre des expériences de pêche mémorables pendant la saison d'ouverture de la pourvoirie, de juin à septembre. Le lac complètement à découvert présente plusieurs particularités : plages de sable, zones rocheuses composées de structures sous-marines et de nombreuses baies abritées. On y trouve également certaines des pierres les plus anciennes du monde qui datent de plus de quatre milliards d'années. Le Milton Lake Lodge est une destination de choix pour observer les aurores boréales.



Tazin Lake Lodge

7

Tazin Lake Lodge

L'histoire du lac Tazin est riche. Dans la région nord-ouest de la province se trouve une région qui a vu au fil des époques le trappage des animaux à fourrure, le développement de l'énergie et les explorations minières.



La pourvoirie se trouve sur une grande île située au milieu du lac Tazin. Ce dernier est divisé en quadrants qui promettent d'excellentes journées de pêche, quelle que soit la direction du vent.



📍 Chef Jenni Lessard

« Ce que j’aime par-dessus tout, c’est partager avec les autres les lieux, les gens et les plantes que j’aime. »

—CHEFFE JENNI LESSARD

Une DIVERSITÉ de SAVEURS et de PAYSAGES – TOUR CULINAIRE DU CHAMP AU BOUCLIER



Alors que la cheffe Jenni Lessard parle de bison et de la sauge fraîchement cueillie qui se retrouvera dans le plat principal au dîner, un aigle se perche dans l’arbre derrière elle. Elle se tient à la tête d’une longue table dressée sur la rive boisée du lac Otter, dans le nord de la Saskatchewan. « L’oiseau est un bon présage pour le groupe », explique madame Lessard, et le repas est plus qu’un simple dîner. Il s’agit d’un volet spécial du tour culinaire « Du champ au Bouclier », le couronnement du travail d’une vie.

Les participants au tour culinaire parcourent la Saskatchewan en compagnie de la cheffe Lessard, des prairies jusqu’au Bouclier canadien. La cheffe s’est associée à Adventure Destinations, une entreprise de pourvoirie du nord de la Saskatchewan, pour créer une expérience riche en récits, en explorations et en plaisirs sensoriels.

« Je suis une passionnée d’aventure, affirme madame Lessard. J’aime essayer de nouveaux mets, rencontrer de nouvelles personnes. Ce que j’aime par-dessus tout, c’est partager avec les autres les lieux, les gens et les plantes que j’aime ». Madame Lessard a passé sa vie à découvrir les saveurs de la Saskatchewan et les récits foisonnants qui se cachent derrière chaque ingrédient cultivé ici. Native de la région située au nord de La Ronge, elle apprenait dès son plus jeune âge au sujet de la terre et de la cueillette dans les régions sauvages du nord de la province. Elle a migré au sud de la province, dans les Prairies canadiennes, pour y poursuivre une carrière culinaire et y a noué des liens avec de nouvelles régions de la Saskatchewan et les



📍 Thompson's Resort

personnes qui y cultivent des produits alimentaires. Au fur et à mesure qu’elle s’est ouverte à de nouveaux territoires, son garde-manger d’ingrédients locaux s’est agrandi, de même que son offre culinaire.

« Je dis souvent que j’ai la partie facile, déclare-t-elle. Les agriculteurs qui travaillent des semences jusqu’aux récoltes n’ont pas souvent l’occasion de voir les utilisateurs de leurs produits déguster un mets qui les met en vedette. J’estime qu’il est de ma responsabilité de raconter leur histoire et j’y prends un immense plaisir. » C’est en s’inspirant de sa passion pour les ingrédients locaux ainsi que de ses liens avec la terre et ses récits que la cheffe Lessard a créé l’expérience du tour



culinaire « Du champ au Bouclier ».

Le circuit se déroule à la fin de l’été et débute par la visite d’une charcuterie mettant en valeur les saveurs des prairies. Celle-ci est située sur les berges de la rivière Saskatchewan Sud, dans la vallée de Meewasin, à Saskatoon. Le groupe se dirige ensuite vers le nord et fait une première halte au lieu historique national de Batoche, un établissement métis riche en histoire. Ensuite, l’excursion traverse des terres agricoles jusqu’à la forêt boréale, pour s’arrêter au Elk Ridge Resort pour le dîner, puis continue jusqu’aux paysages accidentés du Bouclier canadien, où le groupe passe cinq jours avant de reprendre la route du retour vers le sud.

Le circuit permet aux participants d’observer les changements spectaculaires dans la géographie de la Saskatchewan et de voir cette même diversité se refléter dans leurs assiettes à chaque repas. Le menu de cheffe Lessard met en valeur des ingrédients récoltés à l’état sauvage comme les bleuets, les pointes d’épinette et la menthe, ainsi que des produits de base pour lesquels la Saskatchewan est réputée, comme les lentilles, l’orge et le bison. « Manger local, ce n’est pas seulement manger les aliments là où ils poussent, explique-t-elle. Manger local signifie aussi parler du climat, de la culture et de la diversité



AUTEUR: MITCH DOLL

Mitch Doll est un aventurier prudent qui, tout en sachant que ce serait une très mauvaise idée, irait tout de même en vacances au Parc jurassique s’il existait vraiment. Il est consultant en création de contenu pour Tourism Saskatchewan et raconte dans ses vidéos des histoires uniques à la Saskatchewan.



poissons, les guides emmènent le groupe vers un campement situé près des chutes Robertson où ils animent un atelier de filetage et font frire poissons frais et pommes de terre sur un feu de camp au bord de l’eau.

Cheffe Lessard emmène les participants dans la forêt à la recherche de nourriture et de plantes, comme des mûres et de la menthe, qui serviront à concocter un dessert pour le dîner à la longue table. Les participants ont également l’occasion d’utiliser une variété d’ingrédients locaux lors d’un cours de cuisine au « vieux pavillon » pendant lequel ils travaillent ensemble à la préparation d’un repas.

Sur le chemin du retour, des arrêts sont prévus dans des cafés et des magasins locaux à La Ronge et Prince Albert pour des rafraîchissements. À la fin de la visite, le groupe fait une randonnée dans la vallée Opimihāw, dans le parc patrimonial Wanuskewin, afin de découvrir les 6 400 ans d’histoire du site, lieu de rassemblement pour les peuples autochtones. L’expérience se termine sur les berges de la rivière Saskatchewan Sud, au restaurant Hearth, qui sert une cuisine recherchée composée d’aliments des prairies.

Pour la cheffe Lessard, l’objectif à la base de cette expérience est d’ancrer les gens dans le lieu où ils se trouvent. Elle espère que les participants se sentent accueillis, nourris et appréciés à leur départ et qu’ils « ramènent avec eux un peu de la solitude, de la quiétude et de l’énergie tranquille et constamment positive qui règnent dans cet endroit ».



📍 Parc patrimonial Wanuskewin





© Otter Rapids



© Rivière Churchill

Au détour des routes panoramiques de gravier qui mènent vers le nord de la Saskatchewan, arrive un moment où le roc, noyau ancestral du continent, commence à surgir dans le paysage forestier. C'est signe que l'aventure commence. L'impatience grandit à l'approche des falaises escarpées, des rapides d'eau vive, de la faune et de la flore qui habitent le Bouclier boréal. Cette région abritant la plupart des 100 000 lacs et rivières de la province est l'un des secrets les mieux gardés de la Saskatchewan. Les possibilités d'expéditions nautiques et d'expériences passionnantes y sont infinies.

La nature sauvage change les gens. Ce sont les mots que m'a dits mon guide chevronné de Churchill River Canoe Outfitters (CRCO) la veille de ma première excursion sur la rivière Churchill. Sa perception du monde qui nous entoure et les liens tissés pendant que nous l'explorions ensemble sont restés gravés dans ma mémoire longtemps après le voyage.

Tôt le lendemain matin, notre groupe composé de six personnes aidait à attacher trois canots à l'extérieur de l'hydravion qui nous emmènerait vers le lac Black Bear Island, point de départ de notre voyage de cinq jours que l'on devait passer à pagayer pour parcourir les 100 kilomètres qui nous ramèneraient à Missinipe.



Guidé AU-DELÀ des attentes sur les VOIES NAVIGABLES DU NORD DE LA SASKATCHEWAN



La rivière Churchill est formée d'une série de lacs reliés par des rapides. Les pagayeurs ont donc le choix de naviguer sur les eaux calmes ou de se mesurer aux passages plus agités. Nous comptons tenter les deux. Heureusement pour nous, notre petit groupe pouvait compter sur deux guides chevronnés de CRCO qui nous ont non seulement appris à naviguer sur l'eau, mais ont également veillé à ce que nous ne manquions rien des joyaux cachés le long de notre route.

Après seulement quelques heures de navigation, nous sommes arrivés face à une mosaïque de pictogrammes tracés à l'ocre rouge. La couleur des images anciennes paraissait éclatante sur la paroi rocheuse. Les récits locaux nous ont appris qu'au cours des années 1700, les peuples autochtones disaient qu'ils ignoraient qui avait créé les images, ce qui signifie que ces traces dataient déjà de plusieurs générations avant eux.

Nous avons pris des risques et profité pleinement de notre environnement, chaque jour apportant son lot d'aventures : flotter dans des lacs chauds, plonger dans des eaux profondes depuis des falaises rocheuses, jouer dans des rapides en eaux vives et compter les aigles qui planaient au-dessus de nos têtes. Nous nous sommes arrêtés au pied d'une majestueuse chute d'eau formant une véritable oasis cachée derrière le rideau d'arbres bordant la rive.

Les membres du groupe sont passés à tour de rôle sous les chutes, émerveillés par la puissance brute de la nature.

À la fin de chaque journée, nos guides localisaient notre site de campement pour la nuit. Avant même que notre groupe ait installé tentes et sacs de couchage, le feu flambait et la nourriture cuisait. Le service était phénoménal.

Nos hôtes avaient bricolé une table de banquet en installant l'un de nos canots à l'envers entre deux arbres. Le menu était source d'émerveillement, chaque repas ayant été soigneusement planifié pour offrir tout ce qu'il y a de mieux en termes de nourriture, de fraîcheur et de plaisir pendant toute la durée du voyage. Nous avons également appris à dénicher des baies et des herbes pour agrémenter nos repas.



© Aigle d'Amérique



© Rivière Churchill

Après cinq jours passés à pagayer, et grâce aux instructions que nos guides nous ont prodiguées en cours de route, nous prenions de plus en plus d'assurance dans les rapides. Nous nous sentions prêts à relever notre plus grand défi : les rapides Otter, qui s'étendent sur un demi-kilomètre environ.

Après évaluation de nos toutes nouvelles compétences en tant que pagayeurs, il a été déterminé que nous avions une chance sur deux de traverser les rapides sans chavirer. Nos guides nous ont aidés à « lire » l'eau et nous ont indiqué l'itinéraire le plus sûr.

Nous avons emprunté un parcours au centre des rapides appelé la « party line ». Les vagues surpassaient tout ce qu'on avait connu pendant le voyage et étaient si hautes que l'on perdait de vue les autres canots et leurs pagayeurs.

J'hésitais à me lancer, mais mon collègue Andrew Hiltz, le Saskatchewaner, m'a convaincu de nous lancer et de nous attaquer aux grosses vagues du milieu. Je dirigeais notre embarcation depuis l'arrière, riant d'excitation en la regardant rebondir vers le ciel alors que nous frappions vague massive après l'autre.

Ce fut une expérience exaltante.

Malgré l'épuisement, nous sommes parvenus à maintenir notre embarcation à flot et à tenir le cap. Nous avons payé de toutes nos forces. À la surprise de tous, y compris de nous-mêmes, nous avons dévalé les rapides Otter du début à la fin en suivant la « party line ».

Ce fut la conclusion parfaite d'un voyage unique. Alors que nous commençons à ranger le matériel, je n'ai pas pu m'empêcher de repenser à la conversation que nous avions eue avant de partir, lorsque notre guide nous a dit que la nature sauvage nous changeait au plus profond de nous. Il avait raison.

Ressentir l'énergie et la grâce de la nature. Se déconnecter du reste du monde. Forger des souvenirs avec un groupe de personnes formidables. Des inconnus devenus des amis. Toutes ces expériences ont ravivé mon sens de l'émerveillement et, à la fin, je me sentais comme une nouvelle personne.

Et vous, comment cette nature sauvage vous changera-t-elle?

Préparez votre voyage

» **Point de rendez-vous :** Missinipe – 80 km au Nord de La Ronge sur la route 102

» **Hébergement à Missinipe:**
- Churchill River Canoe Outfitters
- Thompson's Resort
- Terrains de camping :
• Missinipe Campground
• Churchill River Campground
• Devil Lake Campground

» **Commodités:** Churchill River Trading Post

» **Attractions de la région :**
- Parc provincial Lac La Ronge
- Holy Trinity Anglican Church,
Stanley Mission
- Les chutes Nistowiak
- Fresque d'art autochtone sur la pierre
(pictogrammes)



© Rivière Churchill

CINQ EXCURSIONS AVEC GUIDES DE CRCO À NE PAS MANQUER

© Les chutes Nistowiak

Le nord de la Saskatchewan abrite suffisamment de voies navigables par canot pour que l'on puisse y pagayer toute sa vie. Tout ce dont vous avez besoin, c'est l'esprit d'aventure. Churchill River Canoe Outfitters (CRCO) se charge du reste. CRCO offre la location de matériel, des guides experts et des itinéraires personnalisés pour vous faire vivre l'expédition de vos rêves. Découvrez ces aventures en 2025 :

PAGAYEURS NOVICES

Boreal Primer

Cette aventure de 8 jours pour toute la famille met en valeur les plus beaux attraits de la rivière Churchill. Pagayez le long de cette rivière du patrimoine canadien et explorez la route historique empruntée depuis des siècles par les voyageurs et les peuples autochtones.

Nistowiak Falls

En canot, passez devant le plus ancien bâtiment de la Saskatchewan, le Holy Trinity Anglican Church, en route vers l'une des plus hautes chutes de la province, les chutes de Nistowiak. Admirez d'anciens pictogrammes en cours de route, tout en vous laissant imprégner du magnifique paysage boréal.

Boreal Teaser

Cette version condensée de l'excursion Boreal Primer offre une expérience de canot-kayak adaptée aux débutants. Le voyage débute par un vol panoramique en hydravion, suivi de paysages à couper le souffle, d'une faune et d'une flore abondantes et de rapides en eau chaude divertissants à souhait.

PAGAYEURS EXPÉRIMENTÉS

Expédition sur la rivière Fond Du Lac

Figurant parmi les « favoris des guides », la rivière Fond du Lac est un joyau isolé, réputé pour son camping exceptionnel, ses rapides palpitants, sa faune et sa flore abondantes et ses chutes d'eau époustouflantes.

Expédition sur le Clearwater River

La légendaire rivière Clearwater River offre une aventure complète : nature sauvage, eaux vives, vues panoramiques et campings accueillants offrant la possibilité de pêcher juste à côté de votre tente. Cette rivière du patrimoine canadien n'a pas seulement joué un rôle dans l'histoire, elle a contribué à la façonner.



AUTEUR: MITCH DOLL

Mitch Doll est un aventurier prudent qui, tout en sachant que ce serait une très mauvaise idée, irait tout de même en vacances au Parc jurassique s'il existait vraiment. Il est consultant en création de contenu pour Tourism Saskatchewan et raconte dans ses vidéos des histoires uniques à la Saskatchewan.

Aventures en Saskatchewan avec Andrew Hiltz

Autres arrêts et événements :

- Hunt Falls Grease River
- Boreal Heartland Food Products Air Ronge
- Pemmican Lodge Ile-à-la-Crosse
- Whitewater Festival 2025
- Du 27 au 30 juin près de Missinipe

Le Saskatchewaner Andrew Hiltz a voyagé dans l'ensemble de la province. Voici quelques-uns de ses principaux arrêts et de ses joyaux cachés préférés, ainsi que quelques lieux qui figurent toujours sur sa liste d'endroits en Saskatchewan à visiter absolument.



Lake Athabasca



Parc provincial Athabasca Sand Dunes
LAC ATHABASCA


Couvrant 2 000 km² et s'étendant sur 100 km le long de la rive sud du lac Athabasca, les Athabasca Sand Dunes constituent la plus grande surface de sable active au Canada. Avec des dunes pouvant atteindre 30 m de haut et un écosystème unique, les scientifiques considèrent les dunes comme un puzzle évolutionnaire. Accessible uniquement par hydravion, la visite de ce site est recommandée aux aventuriers expérimentés.

Rejoignez-vous à l'historien local Les Ostryk pour une visite guidée de trois heures de Beaver City, la communauté abandonnée de ruée vers l'or de 1913 en Saskatchewan, sur le lac Amisk. Découvrez sa riche histoire et explorez les vestiges de cette colonie autrefois prospère.
Autres arrêts à proximité :
Limestone Crevices, T&D Amisk Camp et The Ridge on Amisk Resort



Beaver City Tours
LAC AMISK

Ile-à-la-Crosse



Église anglicane Holy Trinity
STANLEY MISSION

Située sur les rives de la rivière Churchill, dans la communauté nordique de Stanley Mission, l'église anglicane Holy Trinity est le plus ancien bâtiment de la Saskatchewan. Construit entre 1854 et 1860, dans un style gothique et à partir de billes de bois coupées par des populations autochtones locales, cette église comporte également des vitraux importés d'Angleterre.
Autres arrêts le long de la rivière Churchill :
Art rupestre autochtone (pictogrammes) et Nistowiak Falls

Missinipe

Stanley Mission

Air Ronge

Reindeer Lake

Cumberland House

Amisk Lake



Aski Holistic Adventures
CUMBERLAND HOUSE

À seulement 60 km de Cumberland House, Aski Holistic Adventures aide les gens à communier avec la nature grâce à des aventures guidées en plein air. Découvrez la culture autochtone, les techniques de survie et le bien-être holistique en séjournant dans leurs cabanes rustiques en nature.

L'hiver en Saskatchewan





Lorsque la neige tombe : MEILLEURES destinations hivernales de la SASKATCHEWAN

Lorsque la Saskatchewan se couvre de son manteau blanc, enfilez vos skis de fond ou vos patins, partez sur les pistes en motoneige ou restez confortablement installé au coin du feu avec un bon chocolat chaud. Vivez la saison blanche dans les parcs et les destinations familiales quatre-saisons les plus populaires de la province.



© The Resort at Cypress Hills

Parc interprovincial Cypress Hills

Alors que la neige s'accumule dans les forêts luxuriantes de pins tordus latifoliés et d'épinettes

blanches des collines Cypress Hills, sortez vos skis de fond ou vos raquettes et explorez les pistes damées du bloc du Centre. Les plaisirs d'hiver du parc interprovincial Cypress Hills comprennent également le toboggan, le patinage et la motoneige (seulement dans l'aire désignée du bloc du Centre). Ouvert toute l'année, l'établissement The Resort at Cypress Hills offre des chambres d'hôtel, des maisons en rangée et des chalets rustiques, ainsi qu'un service de restauration sur place.

OÙ SÉJOURNER?
The Resort at Cypress Hills



Parc national de Prince Albert

Profitez du confort du centre de villégiature de Waskesiu, tout en faisant l'expérience de la nature nordique sauvage au cœur du parc national de Prince Albert. Depuis le site, de nombreuses pistes sinueuses et pittoresques peuvent être explorées en ski de fond ou en raquettes. Enfilez vos patins et sautez sur la patinoire intérieure du Paul G. Horne Memorial Arena ou aventurez-vous sur le lac Waskesiu pour faire un peu de pêche sur glace. Après une journée de loisirs en plein air, réchauffez-vous au coin du feu dans la cuisine fermée du camp, près de la plage principale.

OÙ SÉJOURNER?
Hawood Inn, Lost Creek Resort, Kapasiwin Bungalows, The Suites at Waskesiu, Waskesiu Resorts

Parc provincial Blackstrap

Commencez un voyage hivernal extraordinaire à seulement 35 minutes en voiture au sud de Saskatoon, au parc provincial Blackstrap, où le paysage enneigé fait place à tout un univers féérique. Pour ceux qui sont à la recherche d'activités hivernales plus traditionnelles, le réseau de sentiers du parc provincial Blackstrap offre des sentiers conçus pour les randonneurs débutants ou chevronnés, ainsi que pour les skieurs de fond. Vous pouvez également enfilez vos raquettes et aller profiter d'une belle journée tout enneigée. Après une journée d'exploration dans la neige, retirez-vous dans le chalet douillet du Blackstrap Glamping Resort dont les charmes rustiques se combinent au confort moderne. Niché au milieu des paysages enneigés, il offre le refuge idéal pour se détendre et savourer la magie de la saison.

OÙ SÉJOURNER?
Blackstrap Glamping Resort




© Elk Ridge Resort

Elk Ridge Resort

Respirez l'air frais du nord lors d'une sortie en ski de fond ou en raquettes au Elk Ridge Resort. Découvrez la forêt boréale dans toute sa splendeur hivernale en parcourant le réseau de pistes entretenues de plus de 15 km du centre de villégiature, ou en glissant le long de celles-ci. Enfilez vos patins ou prenez un balai et des pierres et faites quelques manches de curling (ou de crokicurl). Le chalet surplombe un étang gelé doté d'un circuit de patinage en forme de boucle, de patinoires de hockey, ainsi que d'une aire de curling. Avant la fin de la journée, rendez-vous sur la colline de luge où vous pouvez sauter sur un tube pneumatique et foncer jusqu'au bas de la colline. Ce centre de villégiature haut de gamme, ouvert toute l'année, propose diverses options d'hébergement, comme le pavillon, des chalets en bois rond, des maisons de ville ou des chalets d'été. Il agrmente aussi votre séjour grâce à deux restaurants, un centre de spa, une piscine intérieure d'eau salée, un jacuzzi et une glissade d'eau pour les plus petits.

WHERE TO STAY:
Elk Ridge Resort, Elk Ridge on the Lake (Waskesiu)



© Parc national de Prince Albert

Parc provincial Buffalo Pound

Découvrez le décor hivernal féérique du parc provincial Buffalo Pound, situé à une courte distance en voiture de Regina ou de Moose Jaw. Laissez-vous gagner par la sérénité des paysages enneigés en parcourant des sentiers tels que le Nicolle Flats Trail et le Valley Trail, lors d'une aventure passionnante en vélo à pneus surdimensionnés, ou en explorant la nature sauvage en raquettes. Pour les skieurs de fond, le parc offre également des pistes entretenues qui serpentent à travers des vues à couper le souffle.

OÙ SÉJOURNER?
Life's a Beach Rentals



© Parc provincial Buffalo Pound



© Parc provincial Moose Mountain

Parc provincial Moose Mountain

Bordé de petits lacs et de paysages spectaculaires, le parc provincial Moose Mountain dispose d'un vaste réseau de sentiers permettant aux amateurs de sports d'hiver de profiter de la beauté du parc. Parcourez cette forêt unique du Sud de la Saskatchewan sur plus de 100 km de pistes de motoneige entretenues, 50 km de pistes de ski aménagées tant pour le ski de fond traditionnel que pour le ski de patin, et 10 km de sentiers pour les raquettes à neige. Situé dans le parc surplombant le lac Kenosee, le Kenosee Inn and Cabins propose des chambres et de petits chalets à louer. Au Kenosee Inn, le Moose Mountain Lions Club propose la location de matériel pour faire du ski de fond et de la raquette.

OÙ SÉJOURNER?
Kenosee Inn and Cabins, Bear Claw Casino and Hotel, Living Skies Lodge



Lac Tobin



Le site de Ness Creek

Le site de Ness Creek, qui accueille des festivals de musique et des événements culturels en été, se transforme en une oasis hivernale cachée au milieu de la forêt boréale. Profitez d'un séjour dans les cabanes hivernales de Discover Ness Creek. Douillettes à souhait, ces cabanes sont conçues et meublées avec soin pour assurer le confort des visiteurs en toute saison. Glissez en ski de fond ou marchez en raquettes sur les 30 km de pistes entretenues par des professionnels, ou essayez le ski de patinage sur la boucle de 3,6 km prévue à cet effet. À proximité, faites une descente en ski alpin ou en planche à neige à la station de Ski Timber Ridge. La montagne compte six pistes et un parc de planche à neige.

OÙ SÉJOURNER?
Discover Ness Creek

Nipawin, Carrot River et Lac Tobin

Avec une saison de trois mois (de la mi-décembre à la mi-mars), les possibilités pour les amateurs de pêche sur glace sont innombrables dans la région. Le centre de la Saskatchewan regorge de lacs de choix où pêcher. Théâtre d'un record mondial de pêche sur glace, le lac Tobin, près de Nipawin et de Carrot River, devrait être l'un de vos lieux de prédilection pour pêcher un doré d'une taille inégale. Cette région fait également partie du réseau 1 000 Miles of Snow et abrite certaines des pistes de motoneige les plus populaires de la province. De plus, les amateurs de ski alpin et de planche à neige trouveront leur compte au Wapiti Valley Ski & Board Resort, situé à proximité. Des excursions en traîneau à chiens sont même proposées dans la région par Campbell's Racing Sled Dogs à Melfort.

OÙ SÉJOURNER?
Carrot River Inn, The Outerbanks (near Wapiti Valley Ski & Board Resort)



Parc provincial Echo Valley

Parc provincial Meadow Lake

Dans le nord-ouest de la province, le parc provincial Meadow Lake est l'endroit idéal pour une aventure hivernale. Avec plus de 20 lacs, rivières et ruisseaux sur son territoire, le parc ne manque pas de glace. Installez une cabane, percez quelques trous et passez l'après-midi à pêcher sur la glace. Explorez le vaste parc en motoneige sur plus de 175 km de pistes.

OÙ SÉJOURNER?
Water's Edge Eco Lodge, Lake Time Rentals, Flotten Lake Adventures Resort, Tawaw Cabins 2004 Ltd, Miywâsin Ôta Resort

Parc provincial Duck Mountain

Réservez un condo quatre saisons ou louez une cabane au Madge Lake Retreats pour un séjour de détente au parc provincial Duck Mountain. Apportez votre motoneige et parcourez le vaste réseau de sentiers de motoneige au relief varié, ou sortez vos skis alpins ou votre planche à neige pour dévaler les pentes du domaine de Duck Mountain Ski Area. Des refuges chaleureux sont aménagés le long des pistes de ski de fond entretenues du parc pour permettre aux skieurs de se réchauffer.

OÙ SÉJOURNER?
Madge Lake Retreats



Duck Mountain Ski Area

Parc provincial Echo Valley/Parc provincial de Katepwa Point/Vallée de Qu'Appelle

Le parc provincial Echo Valley propose désormais un parcours de type Ninja Warrior avec un parcours d'équilibre sur sangle, un mur d'escalade de blocs et une tyrolienne. Au Mission Ridge Winter Park, près de Fort Qu'Appelle, sautez sur votre planche à neige et dégivrez vos lunettes de ski avant de vous élancer sur l'une des 15 pistes de la station. Le centre de ski dispose également de deux parcs à neige, d'un parc de glissade, de trois remonte-pentes et d'un télésiège à trois places.

Enfilez votre manteau d'hiver, votre pantalon de ski et votre casque, et parcourez les 340 kilomètres de sentiers de motoneige de la région. Les lacs de la vallée de la rivière Qu'Appelle comptent également parmi les points de pêche sur glace les plus prisés du Sud de la Saskatchewan.

OÙ SÉJOURNER?
Sundays Log Cabins, Katepwa Beach Hotel

L'hiver en ville



Parc Little Red River

Habillez-vous chaudement et découvrez les villes de la Saskatchewan sous la neige. Avec d'innombrables patinoires extérieures, des pistes de ski de fond et des possibilités de ski alpin et de planche à neige, les centres urbains de la province ont tout ce qu'il faut pour vous faire aimer l'hiver.

Saskatoon et les environs

Lace up some skates and take to the ice at the Cameco Chaussez des patins et sautez sur la patinoire du Cameco Meewasin Skating Rink @ Nutrien Plaza, située dans le parc Kiwanis, à proximité de l'hôtel historique Delta par Marriott Bessborough. La patinoire extérieure dispose d'un abri confortable pour se réchauffer, d'un foyer, et de toilettes.

Optimist Hill, la principale installation de loisirs d'hiver de Saskatoon, comprend des couloirs de glissade sur tube et des aires de glissade en toboggan, de ski alpin et de planche à neige. On y trouve également un parc à neige avec rails, boîtes et sauts, ainsi qu'un tapis roulant magique pour transporter les gens au sommet de la colline.

Les sentiers Meewasin Valley se transforment en paradis hivernal une fois la neige tombée. Chaussez vos skis de fond ou vos raquettes, et partez à la découverte de la ville en toute saison. Glissez sur les pistes entretenues des terrains de golf Holiday Park et Wildwood, ou aventurez-vous en dehors des limites de la ville pour visiter le parc patrimonial Wanuskewin, la Beaver Creek Conservation Area, ou la piste de ski de fond « Eb's » (près de Duck Lake). Situé à tout juste 30 km du centre-ville de Saskatoon, le Dakota Dunes Resort & Casino invite ses clients à profiter pleinement de l'hiver en s'adonnant à des activités comme la raquette et la luge patinette, et propose des options de location pratiques sur place.

OÙ SÉJOURNER?
Delta Hotels by Marriott Bessborough, Alt Hotel Saskatoon, The James Hotel, Dakota Dunes Resort & Casino

APERÇU DE L'HIVER DANS LES PETITES VILLES DE LA SASKATCHEWAN

Moose Jaw et les environs

Après une randonnée en raquettes ou en ski de fond dans la vallée de Wakamow, rien de tel que de se détendre dans les eaux apaisantes du Temple Gardens Hotel & Spa. Pour encore plus d'aventures en plein air, essayez le vélo à pneus surdimensionnés sur les sentiers du parc provincial Buffalo Pound.

Prince Albert et les environs

Le parc Little Red River compte plus de 30 km de sentiers forestiers; c'est un paradis pour les amateurs de ski de fond, avec ses pistes aménagées de façon à offrir différents niveaux de difficulté. Parmi les autres activités hivernales populaires dans le parc, citons le toboggan, la raquette, le ski alpin et la planche à neige au Kinsmen Ski and Snowboard Centre, qui dispose de deux pentes de niveau débutant et une de niveau intermédiaire.

Yorkton

Lancez quelques pierres lors d'une partie de crokicurl ou enflez des patins et explorez les patinoires en plein air de la ville.

North Battleford and Area

Enfilez des skis de fond et parcourez les pistes du Finlayson Island Nature Park, ou partez à la conquête des pistes de l'incontournable parc régional Table Mountain en ski alpin ou en planche à neige.

Regina et les environs

Promenez-vous en raquettes au Centre Wascana ou attachez vos skis de fond et parcourez les nombreuses pistes du parc. La ville de Regina abrite 16 km de pistes de ski aménagées pour les gens de tous âges et de tous niveaux. Les pistes sont situées à divers endroits, notamment au parc Douglas, au parc Kinsmen, au parc Les Sherman et au Centre des sciences de la Saskatchewan. À l'extérieur de la ville, le White Butte Trails Recreation Site propose 16 km de pistes dans des sections boisées de collines ondoyantes, tandis que le Wascana Valley Natural Area Recreation Site propose 15 km de pistes de ski et de raquette.

Avec une vue spectaculaire sur le Centre Wascana et le Palais législatif de la Saskatchewan, le Rink on Wascana est l'une des patinoires publiques extérieures de Regina qui offrent les plus beaux paysages. Conçue avec une attention particulière pour qu'elle soit accessible, la patinoire comprend des rampes, un éclairage fixe et mobile, des bandes de calibre professionnel, des tapis en caoutchouc, un endroit pour se réchauffer et des toilettes. Apportez vos propres patins, car la location et les prêts ne sont pas offerts à la patinoire du lac Wascana.

OÙ SÉJOURNER?

The Hotel Saskatchewan, Autograph Collection by Marriott, The Atlas° Hotel





PÊCHE SUR GLACE au Cree Lake Lodge : une AVENTURE HIVERNALE dans le NORD de la SASKATCHEWAN




« Prends ton appareil photo! » Ces mots m’ont sorti de ma torpeur sur la banquette arrière de notre camionnette. Mon ami Andrew, assis devant sur le siège passager, pointe du doigt l’épais sous-bois qui borde la route. Un lynx, la tête à peu près à la hauteur de la taille, me regarde fixement pendant que je tâtonne avec un téléobjectif. Je réussis à prendre quelques clichés et m’émerveille de ses énormes pattes qui fendent sans effort l’épaisse couche de neige avant de disparaître entre les arbres.

Nous avons parcouru près de 200 km depuis le dernier arrêt de ravitaillement dans le village de Pinehouse, et nous nous dirigeons tout droit vers le nord sur la route de la Saskatchewan 914. La route, qui semble être le seul signe d’humanité, a été construite pour relier un site minier isolé dans le nord. Alors que nous approchons de la fin de la route, nous nous arrêtons dans une petite clairière, déchargeons nos motoneiges et chargeons matériel et équipement dans des traîneaux.

Il nous reste encore deux heures de route avant d’atteindre notre destination, accessible uniquement par un sentier de motoneige sinueux à travers la forêt boréale du nord. Enfin, les collines ondulantes cèdent la place à une clairière – une baie sur la surface gelée du quatrième plus grand lac de la Saskatchewan, le lac Cree.

Situé sur le territoire traditionnel du peuple Dene, le lac est encore aujourd’hui largement épargné par les activités humaines. Moins d’une poignée de camps de pêche sont actifs sur cette étendue de 1 400 km², et un seul accueille des clients pendant les mois glaciaux de la pêche sur glace. En contournant la pointe d’une péninsule, nous apercevons enfin notre destination : le Cree Lake Lodge.

Niché dans la nature sauvage du nord de la Saskatchewan, le Cree Lake Lodge offre une expérience de pêche sur glace inoubliable sur l’un des lacs les plus purs de la province. Ce paradis de la pêche abritant truite grise et grand brochet est réputé pour les trophées de calibre mondial qu’on y pêche.



de sa présence au bout de la ligne. Nous nous rassemblons autour du trou, chacun ayant une responsabilité bien précise – un qui enlève la glace qui s’est formée dans l’embouchure du trou et attrape le poisson lorsqu’il remonte à la surface, un autre qui tient le sac de pesée, la balance et l’outil de mesure (un bâton pliable utilisé pour mesurer la longueur du poisson).

Pour ma part, je suis devenu le « photographe des poissons » officiel. Notre groupe, composé d’agriculteurs de la région de Humboldt, réunit des pêcheurs de trophées sur glace passionnés qui ont perfectionné la routine en une danse soigneusement chorégraphiée. Les poissons sont capturés, pesés, mesurés, photographiés et relâchés en moins d’une minute. Si nous gardons certains des poissons plus petits pour les cuisiner – ce que l’on appelle les « eaters » par ici –, nous relâchons les poissons-trophées dans le lac après en avoir noté les caractéristiques, avec l’espoir qu’ils se reproduisent et donneront naissance à des poissons encore plus gros. Les photos deviennent la seule preuve concrète qui étaye les histoires de pêche souvent enjolivées.

Après une longue journée de pêche, la chaleur douillette du chalet offre un contraste bienvenu avec les températures extérieures glaciales. L’hébergement y est confortable et plusieurs types de chalets sont offerts. Le pavillon principal comporte tous les équipements qui rappellent la maison : une table pour jouer au poker ou aux cartes, des canapés confortables et la télévision par satellite pour regarder les matchs, même dans les régions sauvages les plus éloignées.

Si la pêche est le principal attrait des gens qui fréquentent les lieux, Mère Nature offre souvent un autre spectacle gratuit. Puisque le site se trouve si loin au nord, il est régulièrement le théâtre de magnifiques aurores boréales en soirée. La quiétude et la sérénité font de ce lieu un endroit incroyable pour observer ce phénomène atmosphérique. Il n’y a rien de tel que de regarder les rubans verts et rouges danser dans le ciel, assis dans une chaise longue, une boisson chaude à la main.

Propriété de la famille Schreiber, les frères Brandon et Adam offrent aux visiteurs la chance d’attraper des poissons de la taille qu’on ne voit qu’une fois dans une vie. Pour les pêcheurs, le lac est tout droit sorti d’un rêve : un habitat et une structure géologique sous-marins incroyables, combinés à une génétique irréprochable de la population de poissons, produisent ce que les frères appellent affectueusement des fat sows (« grosses truies »). Au cours de notre voyage, même les pêcheurs les plus stoïques se sont laissés gagner par l’excitation en remontant une truite grise pesant plus de 27 livres et mesurant un peu plus de 100 centimètres. Les poissons étaient si gros que nous avons dû percer un deuxième trou de 25 centimètres à côté du premier pour pouvoir les sortir.

La pêche sur glace est un merveilleux mélange de solitude tranquille et de sensations fortes. Un instant, nous sommes tranquillement assis derrière nos motoneiges, perchés au-dessus des trous de glace, regardant patiemment les écrans des détecteurs de poissons, à l’affût des monstres dans les profondeurs. L’instant d’après, lorsque le poisson se décide enfin à mordre, c’est l’effervescence la plus complète alors que les pêcheurs se battent pour remonter le monstre au son des cris alertant



AUTEUR : MATT DUGUID

Matt Duguid est créateur de contenu pour Tourism Saskatchewan. Il explore la Saskatchewan de toutes les façons possibles, que ce soit sur la route, hors route, sur une piste cyclable, sur un sentier de randonnée ou sur une planche à pagaie. Camping préféré : Deer Hollow no 17 dans le parc interprovincial Cypress Hills. Vous voulez en savoir plus sur un endroit qu’il a visité? Écrivez-lui [@duguidoutdoors](#).




L'hiver RACONTÉ

Les superbes images présentées sur cette page sont toutes issues du concours photo ExploreSask organisé par Tourism Saskatchewan. Chaque année, les photographes et vidéastes amateurs et professionnels sont invités à soumettre leur contenu le plus impressionnant qui capture les merveilles naturelles de la Saskatchewan et raconte l'histoire de ses habitants et de ses communautés. Le concours débute en juin et se termine en septembre et comporte six catégories : Prairies, Personnes et lieux, Faune et flore, Hiver, Bois et eau, et Vidéo. Les gagnants et les mentions honorables sont sélectionnés par un jury externe. Visitez le site tourismsaskatchewan.com/photo-contest pour en savoir davantage ou soumettre vos photos afin de courir la chance de gagner de magnifiques prix.




📍 Saskatoon, Jeff Wizniak



📍 Wapiti, parc national de Prince Albert, Amanda Shalovelov




📍 Lac Last Mountain, Danielle Bergen



📍 Rivière Saskatchewan Sud, Saskatoon, Ahmed Nabil



📍 Regina, Scott Goodwil



📍 Parc national de Prince Albert, Herry Himanshu



📍 Waskesiu, Buddhine Meegahage



À LA QUÊTE DU FROID : LES MEILLEURS SENTIERS DE MOTONEIGE de la Saskatchewan

Les sentiers de motoneige du nord-est de la Saskatchewan offrent plus que des sensations fortes : elles vous emmènent au cœur d'une nature hivernale intacte. Traversant des forêts denses ou des rivières gelées, ces sentiers révèlent des paysages à couper le souffle et des joyaux cachés. Lors d'une récente expédition, mes amis et moi sommes partis explorer le nord de la baie d'Hudson, où l'air vivifiant, la poudreuse fraîche et les refuges confortables pour se réchauffer nous ont permis de vivre une expérience que nous ne sommes pas près d'oublier.



Région de Hudson Bay

Alors que nous franchissons une crête en motoneige, la vallée de la rivière Fir s'est dévoilée sous nos yeux dans un spectacle magnifique, les conifères couverts de neige dominant le paysage d'un blanc éblouissant. La seule imperfection dans la forêt dense est un sentier sinueux fraîchement damé. C'est presque parfait, malgré les températures mordantes de moins 30 degrés Celsius.

Mais, bonne nouvelle : le prochain refuge pour nous réchauffer ne se trouve qu'à cinq minutes. Sachant cela, nous poursuivons notre route, en louvoyant sur la pente. Depuis 20 minutes, nous nous dirigeons vers l'ouest sur le sentier, en direction de notre dernier arrêt, « Larry's Place ». Nous sommes presque arrivés au prochain arrêt, le refuge du lac Dahl, l'un des nombreux refuges sur le sentier permettant de faire le plein de chaleur.

Le nom somme toute banal de ce sentier, Trail 210F, ne rend pas justice à ce tronçon de la forêt. Lorsque nous atteignons le fond de la vallée, le sentier traverse la rivière avant de longer sa rive ouest. Une neige légère tombe, et je ne peux m'empêcher d'imaginer que nous nous trouvons dans une boule à neige géante. Finalement, le sentier change de direction pour nous transporter hors de la vallée, en direction de notre destination, le refuge du lac Dahl.

La Saskatchewan compte plus de 11 000 kilomètres de sentiers de motoneige entretenus. Lorsque les chutes de neige sont abondantes, les motoneigistes peuvent traverser la province depuis la frontière américaine au sud jusqu'à la frontière manitobaine à l'est et jusqu'à Cold Lake, à la frontière albertaine, à l'ouest. L'une des attractions touristiques particulièrement recherchées est le réseau de sentiers appelé « 1000 Miles of Snow » dans le nord-est de la Saskatchewan. Nous nous trouvons sur un tronçon de ce réseau au nord de la baie d'Hudson, entretenu par l'Hudson Bay Trail Riders Snowmobile Club.



Nous visitons la région avec Marcel Dalpe, membre du club et propriétaire de Jackpine Cabins. Eux-mêmes adeptes de la motoneige hors-piste, Marcel et sa



Le club maintient le sentier en parfait état, avec une signalisation claire indiquant les villes et villages, les refuges, les virages, les avertissements et les dangers. Le damage régulier des sentiers garantit des conditions de conduite agréables. Les motoneigistes peuvent consulter la carte interactive de la Saskatchewan Snowmobile Association (sasksnow.com) ou utiliser son application pour connaître les dernières conditions des sentiers.



À SAVOIR AVANT DE PRENDRE LA ROUTE



Voici quelques conseils pour bien vous préparer à une expédition en motoneige en Saskatchewan.

PLANIFIER VOTRE VOYAGE

Planifiez votre itinéraire en choisissant les sentiers que vous souhaitez emprunter. Consultez les restaurants et les hébergements disponibles tout au long de votre itinéraire ou prévoyez d'emporter un repas que vous mangerez dans l'un des nombreux refuges chauffés situés le long du réseau de sentiers.

PORTEZ PLUSIEURS COUCHES DE VÊTEMENTS

Lorsque vous êtes sur les sentiers, il est important de vous habiller en fonction de la température. Les températures hivernales en Saskatchewan peuvent descendre en dessous de -30 °C. Choisissez un équipement spécialement conçu pour la motoneige et portez des couches chaudes en dessous.

SOYEZ PRÉPARÉ

Apportez une carte des sentiers ou téléchargez-en une sur votre téléphone à l'avance. Les arrêts pour se ravitailler étant limités, apportez un bidon d'essence de secours. Vous devez également emporter des pièces de rechange et des outils pour motoneige en cas de panne en cours de route.

Région de la baie d'Hudson

Legend: Fuel

famille proposent des chalets parfaitement conçus pour les motoneigistes. Les clients ont un accès direct aux sentiers depuis les chalets entièrement équipés et peuvent faire un arrêt à la station-service, chez le concessionnaire de motoneiges Lewellin et dans les restaurants de la ville. Ils ont même accès à une boutique chauffée. Marcel est une source inépuisable de renseignements sur les sentiers de la région, lui qui parcourt des centaines de kilomètres sur ceux-ci chaque année.

À notre arrivée au refuge du lac Dahl, Marcel descend de sa motoneige et se dirige vers la pile de bois de chauffage pour y couper quelques bûches avant de rentrer pour allumer le poêle. Les refuges sont équipés de poêles à bois pour le chauffage et la cuisine, de crochets et de tablettes pour faire sécher matériel et équipement, de bois de chauffage, d'une hache, d'une carte du réseau de sentiers et de toilettes extérieures. Pour ce qui est des ordures et des articles à recycler, on rapporte ce qu'on a apporté.

Après nous être réchauffés dans le refuge pendant quelques minutes, nous discutons de la possibilité de rebrousser chemin sur le même tronçon du sentier pour prendre quelques photos avant de retourner à « Larry's Place ». De là, nous nous

dirigerons vers le nord, vers une destination unique en Saskatchewan, le parc provincial Wildcat Hill.

Le parc est pratiquement inaccessible en été, puisqu'il n'est desservi par aucune route ni aucun sentier, ce qui explique pourquoi il n'est fréquenté que par les randonneurs les plus endurcis de l'arrière-pays. En hiver cependant, les tourbières marécageuses et les fondrières de mousse gèlent et les sentiers de motoneige offrent un accès beaucoup plus facile. Les sentiers transportent les motoneigistes à travers ce que les résidents de la région appellent le « marais des bonsaïs », où les conditions humides ralentissent la croissance des arbres. Les arbres les plus grands ici atteignent à peine la hauteur de la tête.

Le marécage cède finalement la place au paysage ascendant de la colline Wildcat. Après avoir gravi le flanc de la colline, nous arrivons au lac Bankside et au refuge T.Q. Devant celui-ci s'élève une colline couverte de poudreuse fraîche à laquelle il est impossible de résister : c'est l'endroit idéal pour faire défiler nos machines devant l'objectif pour quelques clichés.



AUTEUR: MATT DUGUID

Matt Duguid est créateur de contenu pour Tourism Saskatchewan. Il explore la Saskatchewan de toutes les façons possibles, que ce soit sur la route, hors route, sur une piste cyclable, sur un sentier de randonnée ou sur une planche à pagaie. Camping préféré : Deer Hollow no 17 dans le parc interprovincial Cypress Hills. Vous voulez en savoir plus sur un endroit qu'il a visité? Écrivez-lui @duguidoutdoors.





PÊCHE RÉCRÉATIVE HIVERNALE : Petit guide de la pêche sur glace

En Saskatchewan, la saison hivernale offre d’innombrables aventures aux amateurs de plein air, notamment des conditions de pêche sur glace incroyables. Lorsque les lacs et les rivières de la province sont pris dans les glaces, on voit apparaître des agglomérations de cabanes de pêche sur glace.



Lac Last Mountain

Entre la mi-décembre et la fin décembre, la glace sur les lacs vierges de la Saskatchewan a généralement atteint une solidité suffisante pour permettre la pêche (mais vérifiez toujours les conditions avant de traverser des plans d’eau gelés). Avec le bon appât, vous pouvez attraper un grand nombre de dorés. Le grand brochet, la perche, le corégone, la truite grise et la lotte peuvent également être pêchés en hiver. Il est rare de voir un dégel avant la mi-mars. La saison de trois mois offre aux pêcheurs hivernaux suffisamment de temps et d’occasions pour pratiquer la pêche sur glace.

Destinations de pêche et poissons qu’on y trouve

La Saskatchewan s’enorgueillit d’une abondance de poissons sains de taille record. Voici quelques-uns des meilleurs endroits pour la pêche sur glace dans la province :

Lac Tobin

En raison de son record mondial de pêche sur glace, vous pourriez faire du lac Tobin, près de Nipawin, un de vos endroits de prédilection pour attraper un doré jaune digne d’un trophée. Le lac abrite de nombreuses autres espèces, dont la perchaude, le grand brochet, la lotte, le corégone et la laquaiche aux yeux d’or. Le lac Tobin a été désigné comme l’une des meilleures destinations de pêche sur glace au Canada.

Lac Last Mountain

Dans le Sud de la province, c’est le lac Last Mountain qui ressort comme lieu de prédilection pour la pêche sur glace. Avec plus de 90 km de long, la taille du lac signifie qu’il y a beaucoup d’espace pour tous les pêcheurs d’hiver qui veulent percer quelques trous et lancer une ligne. Ce lac abrite des populations abondantes de grands brochets, de dorés jaunes, de perchaudes, de corégonnes, de lottes et de carpes communes.

Lac Diefenbaker

Le lac Diefenbaker, au sud-ouest, est un autre site de pêche sur glace de premier choix, réputé pour ses truites arc-en-ciel de la taille d’un trophée. Avec son vaste littoral de 800 km, le lac est également connu pour la diversité des espèces présentes dans ses eaux, notamment le doré jaune, le grand brochet, la lotte, la perchaude, le corégone et le touladi.

Lacs Qu’Appelle (Pasqua, Echo, Mission et Katepwa)

Les lacs Qu’Appelle, une série de quatre petits lacs situés au sud-est, sont des lieux de prédilection pour les automobilistes. Également connus sous le nom de « Fishing Lakes », ils sont très accessibles et abritent une station piscicole. On peut y pêcher un nombre impressionnant d’espèces, dont le doré jaune, le grand brochet, la perchaude, le corégone, la lotte, le doré noir, la barbue de rivière, le crapet de roche, la barbue noire, le buffalo à grande bouche, l’aiguillat, ou encore la carpe commune.



Lac Tobin

Boundary Dam / Rafferty Dam

Pour une prise mémorable, le réservoir du barrage Boundary, près d’Estevan, est un lieu idéal pour pêcher l’achigan à grande bouche. En fait, c’est le seul endroit où aller. La centrale électrique voisine a pour effet de réchauffer l’eau, ce qui permet à cette espèce de prospérer. Parmi les autres espèces présentes dans le réservoir et dans celui du barrage Rafferty non loin, on trouve le doré jaune, le grand brochet et la perchaude.

Lacs du Nord de la Saskatchewan

La Saskatchewan offre aux pêcheurs des possibilités de pêche en eau douce de classe mondiale, et une grande partie des quelque 100 000 lacs et rivières de la province se trouvent dans le Nord. Les perspectives de pêche sur glace sont infinies. Les lacs Amisk, Deschambault, Otter et Dore sont quelques-uns des lacs accessibles en voiture ou par la route. Dans le Grand Nord, vivez une aventure de pêche hivernale isolée comme nulle part ailleurs au lac Cree. Les eaux du nord de la Saskatchewan sont peuplées de plusieurs espèces de poissons, dont le grand brochet, le doré jaune, le touladi et l’ombre arctique.

IMPORTANT À SAVOIR

- » Les résidents canadiens et les non-résidents âgés de 16 ans et plus doivent posséder un permis de pêche récréative valide de la Saskatchewan pour pêcher sur la glace (à l’exception de l’annuelle Fin de semaine de pêche gratuite). Il est possible d’acheter un permis de pêche en ligne (saskatchewanhal.ca/licensing.page), auprès d’un fournisseur de permis de pêche récréative autorisé de la Saskatchewan, dans certains bureaux de parcs provinciaux ou au ministère de l’Environnement, ou par téléphone au 1-855-848-4773.
- » La pêche sur glace nécessite relativement peu d’équipement : vrille à glace (manuelle ou électrique), canne à pêche et moulinet, boîte à leurres et appâts. Les cabanes ou abris pour la pêche sur glace sont facultatifs et peuvent aller de la tente escamotable au château de glace. Un siège (seau solide), un traîneau et un appareil de chauffage sont également utiles. Portez des vêtements, des bottes et une tuque suffisamment chauds. Il est recommandé de porter plusieurs couches de vêtements.
- » Vérifiez toujours les conditions météorologiques et l’état de la glace à l’avance, et emportez du matériel de survie pour l’hiver. Informez une connaissance de votre destination, des dates de votre séjour et de la date et de l’heure estimées de votre retour.



